

Общество с ограниченной ответственностью

"АВТОПРОЕКТ"

Свидетельство №СРО-П-215-18102019 от 26 ноября 2019г.

Заказчик – Администрация Золотухинского района Курской области

Автомобильная дорога «Курск-Поныри» - с. Никольское - д. Шумская - д. Переверзево Золотухинского района Курской области

ПРОЕКТНАЯ ДОКУМЕНТАЦИЯ

Проект планировки территории

Раздел 1. Проект планировки территории. Графическая часть

15032023-ППТ

2023

Инов. № подл.	Подп. и дата	Взам. инв. №

Общество с ограниченной ответственностью

"АВТОПРОЕКТ"

Свидетельство №СРО-П-215-18102019 от 26 ноября 2019г.

Заказчик – Администрация Золотухинского района Курской области

Автомобильная дорога «Курск-Поныри» - с. Никольское - д. Шумская - д. Переверзево Золотухинского района Курской области

ПРОЕКТНАЯ ДОКУМЕНТАЦИЯ

Проект планировки территории

Раздел 1. Проект планировки территории. Графическая часть

15032023-ППТ

Инов. № подл.	Подп. и дата	Взам. инв. №

Главный инженер проекта

С.В.Чаплыгин

2023

Согласовано

СОДЕРЖАНИЕ ТОМА

Обозначение	Наименование	Примечание
15032023-ППТ.С	Содержание тома	2
15032023-ППТ-ПЗ	Графическая часть	3

Взам. инв. №

Подп. и дата

Инв. № подл.

Изм.	Кол.уч.	Лист	№док.	Подпись	Дата
Разработал	Чаплыгин М				
ГИП	Чаплыгин				

15032023-ППТ

Содержание тома

Стадия	Лист	Листов
П	1	
ООО "АВТОПРОЕКТ"		

ГРАФИЧЕСКАЯ ЧАСТЬ

Инв. № подл.	Подп. и дата	Взам. инв. №							Лист	
										2
Изм.	Кол.уч.	Лист	№док.	Подпись	Дата	15032023-ППТ				



Проектируемый участок

Согласовано

Взам.инв.№

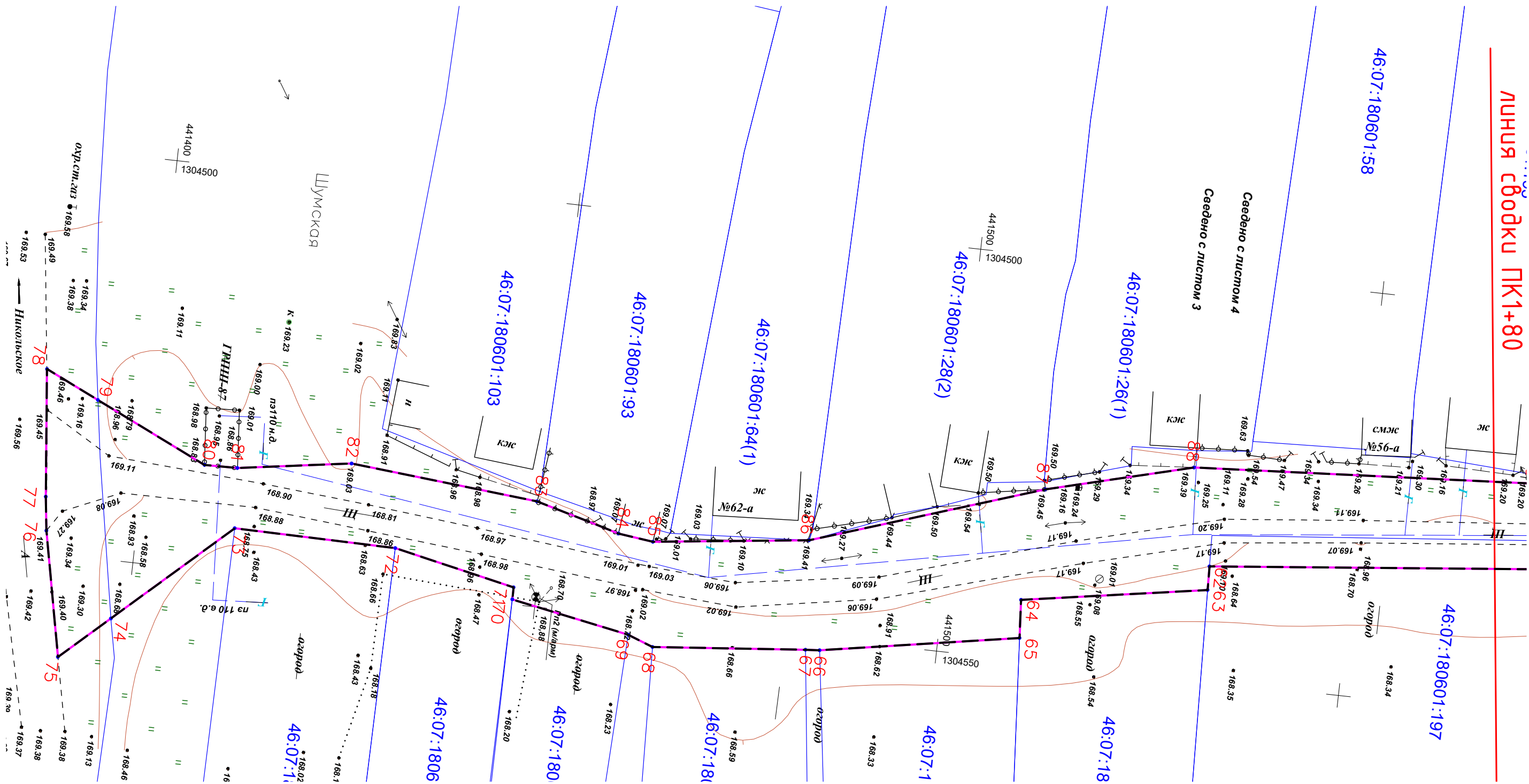
Подп. и дата

Инв. № подл.

						15032023-ППТ			
						Автомобильная дорога «Курск-Поныри» – с.Никольское – д.Шумская – д.Переверзево Золотухинского района Курской области			
Изм	Кол.уч	Лист	№ док	Подпись	Дата		Стадия	Лист	Листов
Разраб.		Чаплыгин М.					П	1	25
ГИП		Чаплыгин				Ситуационная схема	ООО «АВТОПРОЕКТ»		
Н.Контр.		Чаплыгин							



линия сводки ПК1+80



						15032023-ППТ				
						Автомобильная дорога «Курск-Поныри» – с.Никольское – д.Шумская – д.Переверзево Золотухинского района Курской области				
Изм	Кол.уч	Лист	№ док	Подпись	Дата					
Разраб.		Чаплыгин М						Стадия	Лист	Листов
ГИП		Чаплыгин						П	2	
						Чертеж красных линий ПК0+00-ПК1+80 М1:500		000 «АВТОПРОЕКТ»		
Н.Контр.		Чаплыгин								

УСЛОВНЫЕ ОБОЗНАЧЕНИЯ

границы территории в отношении которой осуществляется подготовка проекта планировки

—————

граница зоны планируемого размещения автомобильной дороги

2

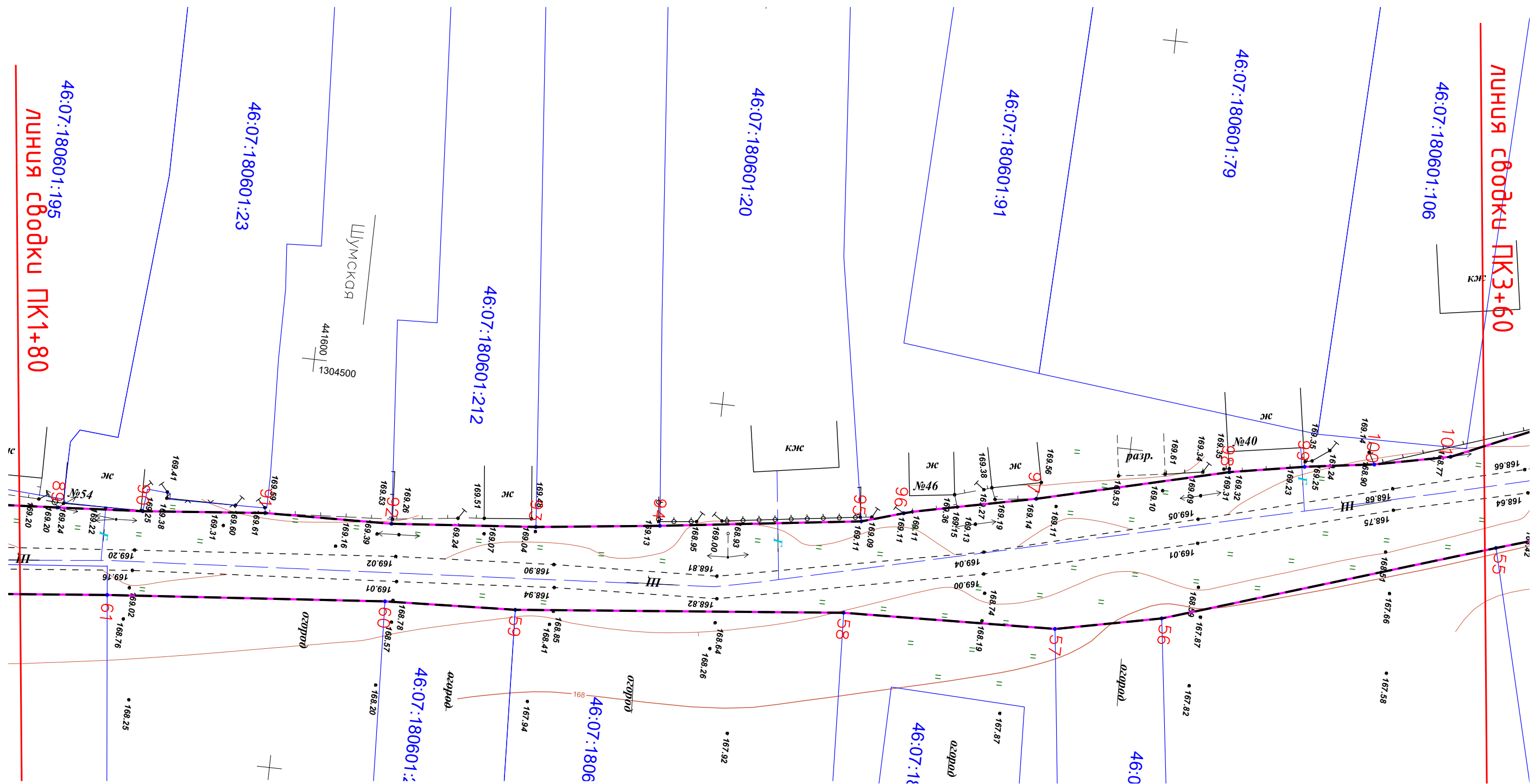
номера характерной точки

ондоголасо




онгнмвэв

ашаг п.чроп

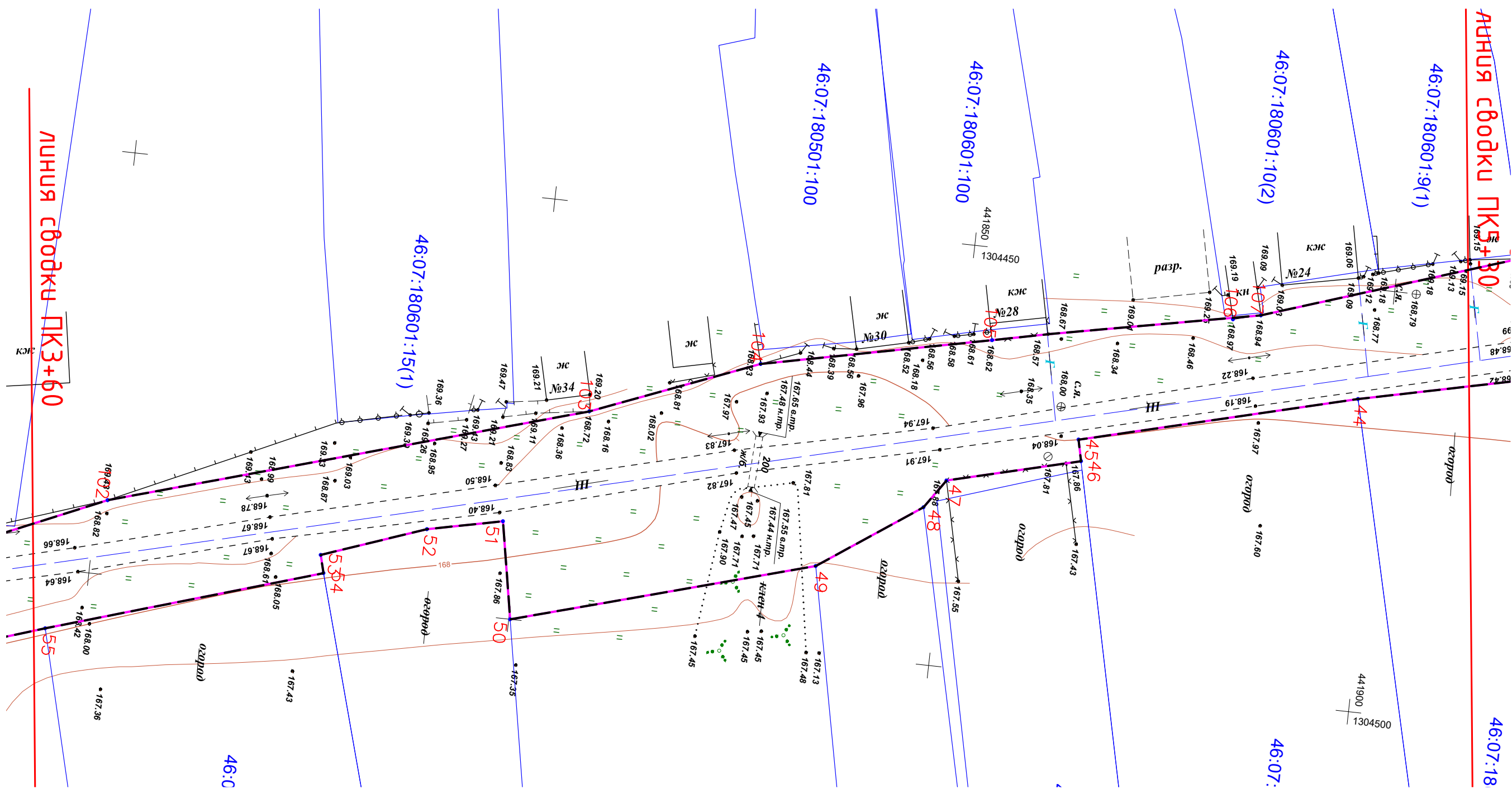
шодл он.инв






						15032023-ППТ			
						Автомобильная дорога «Курск-Поныри» – с.Никольское – д.Шумская – д.Переверзево Золотухинского района Курской области			
Изм	Кол.уч	Лист	N° док	Подпись	Дата				
Разраб.		Чаплыгин М.				Стадия		Лист	Листов
ГИП		Чаплыгин				П		3	
Н.Контр.		Чаплыгин				Чертеж красных линий ПК1+80-ПК3+60 М1:500		000 «АВТОПРОЕКТ»	

УСЛОВНЫЕ ОБОЗНАЧЕНИЯ	
	границы территории в отношении которой осуществляется подготовка проекта планировки
	граница зоны планируемого размещения автомобильной дороги
	номера характерной точки

Инв. № подл.	Подп. и дата	Взам.инв.№	Согласовано		



						15032023-ППТ			
						Автомобильная дорога «Курск-Поныри» – с.Никольское – д.Шумская – д.Переверзево Золотухинского района Курской области			
Изм	Кол.уч	Лист	№ док	Подпись	Дата				
Разраб.		Чаплыгин М.						Стадия	Лист
ГИП		Чаплыгин						П	4
Н.Контр.		Чаплыгин				Чертеж красных линий ПКЗ+60-ПК5+30 М1:500		000 «АВТОПРОЕКТ»	

УСЛОВНЫЕ ОБОЗНАЧЕНИЯ	
	границы территории в отношении которой осуществляется подготовка проекта планировки
	граница зоны планируемого размещения автомобильной дороги
	номера характерной точки

Инв. № подл.	Подп. и дата	Взам. инв. №	Согласовано		

Согласовано			



линия сводки ПК7+10

Шумская

озеро

46:07:090301:88

8898.62

168.56

168.32

168.60

168.55

168.38

168.73

168.60

168.53

168.68

168.60

168.39

168.29

168.31

168.42

168.05

167.84

168.02

168.04

167.88

167.89

167.59

168.04

168.29

167.34

167.97

38

39

35

34

33

32

31

30

29

28

27

26

25

24

23

22

21

20

19

18

17

16

15

14

13

12

11

10

9

8

7

6

5

4

3

2

1

0

-1

-2

-3

46:07:180601:99(4)

46:07:180601:5

46:07:180601:13

46:07:180601:8(2)

линия сводки ПК5+30

168.75

168.15

168.75

168.15

168.75

168.15

168.75

168.15

168.75

168.15

168.75

168.15

168.75

168.15

168.75

168.15

КЖ

№20

168.55

168.36

168.86

168.32

168.66

168.04

168.55

168.15

168.75

168.15

168.75

168.15

168.75

168.15

168.75

КЖ

№18

168.76

168.44

168.95

168.42

168.86

168.32

168.66

168.04

168.55

168.15

168.75

168.15

168.75

168.15

168.75

КЖ

№14

168.34

168.44

168.95

168.42

168.86

168.32

168.66

168.04

168.55

168.15

168.75

168.15

168.75

168.15

168.75

КЖ

№14

168.34

168.44

168.95

168.42

168.86

168.32

168.66

168.04

168.55

168.15

168.75

168.15

168.75

168.15

168.75

КЖ

№18

168.76

168.44

168.95

168.42

168.86

168.32

168.66

168.04

168.55

168.15

168.75

168.15

168.75

168.15

168.75

КЖ

№20

168.55

168.36

168.86

168.32

168.66

168.04

168.55

168.15

168.75

168.15

168.75

168.15

168.75

168.15

168.75

КЖ

№18

168.76

168.44

168.95

168.42

168.86

168.32

168.66

168.04

168.55

168.15

168.75

168.15

168.75

168.15

168.75

КЖ

№14

168.34

168.44

168.95

168.42

168.86

168.32

168.66

168.04

168.55

168.15

168.75

168.15

168.75

168.15

168.75

КЖ

№18

168.76

168.44

168.95

168.42

168.86

168.32

168.66

168.04

168.55

168.15

168.75

168.15

168.75

168.15

168.75

КЖ

№20

168.55

168.36

168.86

168.32

168.66

168.04

168.55

168.15

168.75

168.15

168.75

168.15

168.75

168.15

168.75

КЖ

№18

168.76

168.44

168.95

168.42

168.86

168.32

168.66

168.04

168.55

168.15

168.75

168.15

168.75

168.15

168.75

КЖ

№14

168.34

168.44

168.95

168.42

168.86

168.32

168.66

168.04

168.55

168.15

168.75

168.15

168.75

168.15

168.75

КЖ

№18

168.76

168.44

168.95

168.42

168.86

168.32

168.66

168.04

168.55

168.15

168.75

168.15

168.75

168.15

168.75

КЖ

№20

168.55

168.36

168.86

168.32

168.66

168.04

168.55

168.15

168.75

168.15

168.75

168.15

168.75

168.15

168.75

КЖ

№18

168.76

168.44

168.95

168.42

168.86

168.32

168.66

168.04

168.55

168.15

168.75

168.

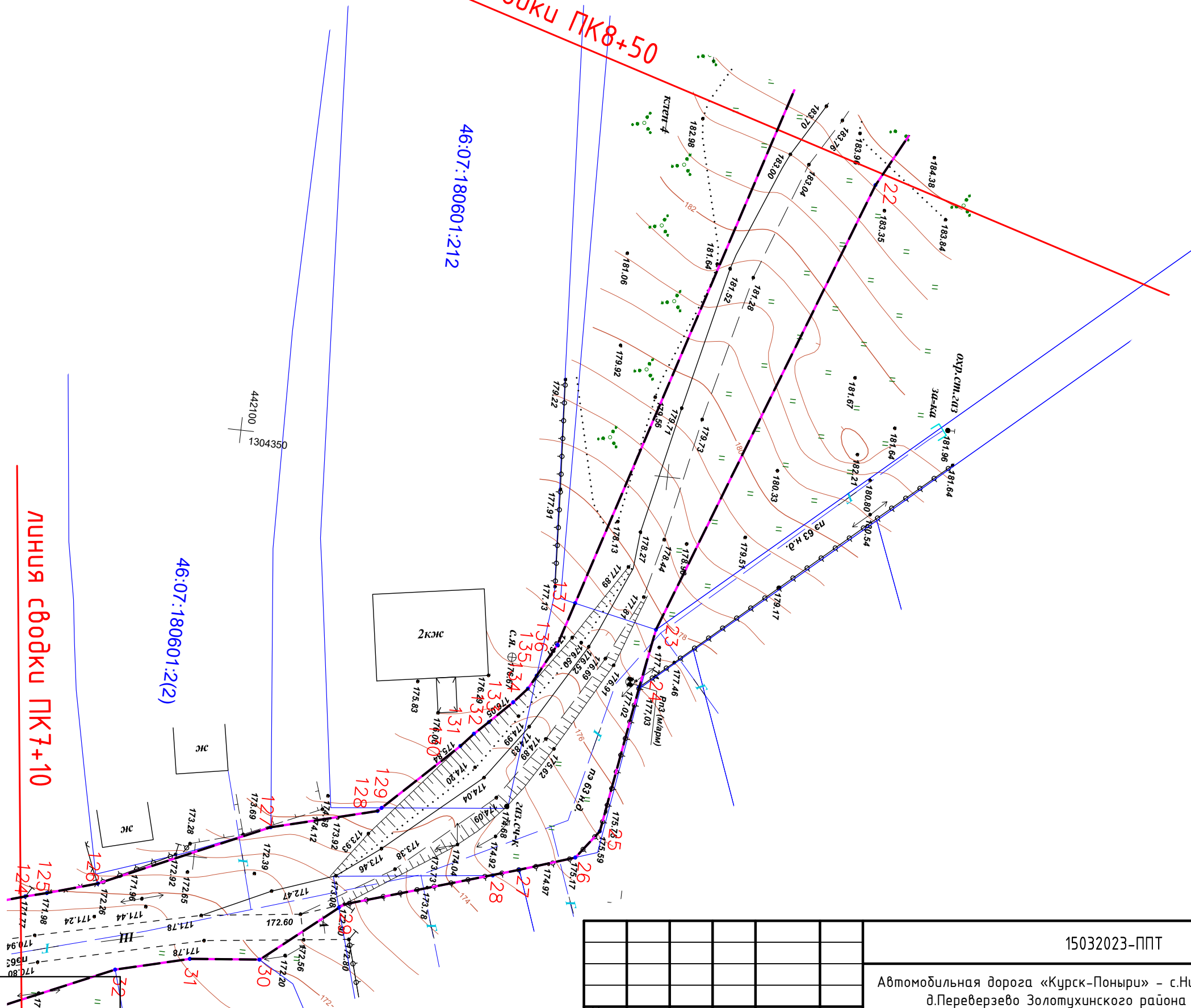


линия сводки ПК8+50

46:07:180601.212

46:07:180601.2(2)

линия сводки ПК7+10



УСЛОВНЫЕ ОБОЗНАЧЕНИЯ

границы территории, в отношении которой осуществляется подготовка проекта планировки

граница зоны планируемого размещения автомобильной дороги

2

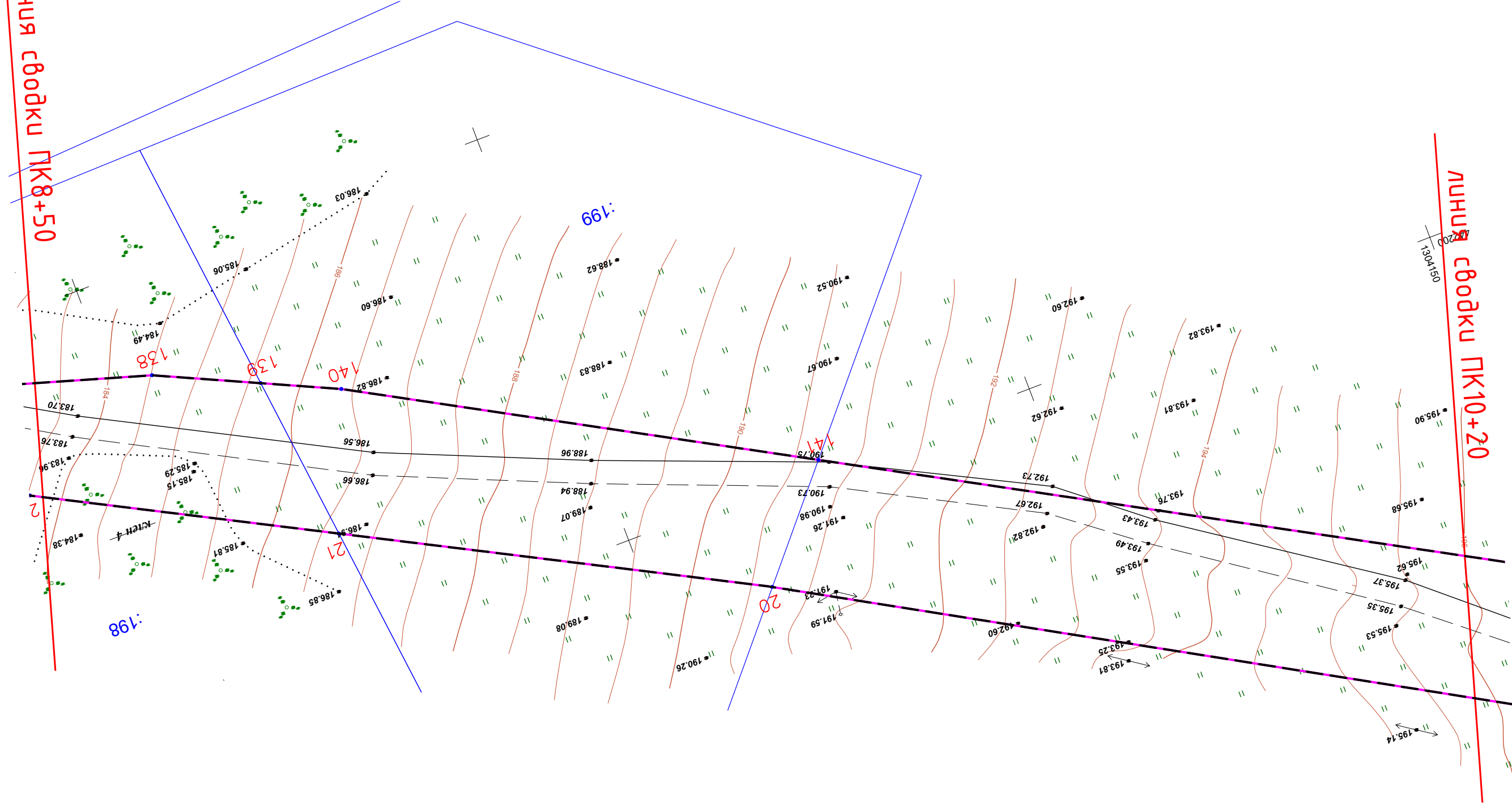
номера характерной точки

15032023-ППТ						Автомобильная дорога «Курск-Поныри» - с.Никольское - д.Шумская - д.Переверзево Золотухинского района Курской области			
Изм	Кол.уч	Лист	№ док	Подпись	Дата		Стадия	Лист	Листов
Разраб.	Гип	Чаплыгин М.	Чаплыгин				П	6	
Н.Контр.	Чаплыгин					Чертеж красных линий ПК7+10-ПК8+50 М1:500	ООО «АВТОПРОЕКТ»		



линия сводки ПК8+50

линия сводки ПК10+20



УСЛОВНЫЕ ОБОЗНАЧЕНИЯ	
-----	границы территории в отношении которой осуществляется подготовка проекта планировки
-----	граница зоны планируемого размещения автомобильной дороги
2	номера характерной точки

15032023-ППТ					
Автомобильная дорога «Курск-Поныри» – с.Никольское – д.Шумская – д.Переверзево Золотухинского района Курской области					
Изм.	Кол.уч.	Лист	№ док.	Подпись	Дата
Разраб.	Чаплыгин М.				
ГИП	Чаплыгин				
Н.Контр.	Чаплыгин				
Чертеж красных линий ПК8+50-ПК10+20 М1:500				Стадия	Лист
				П	7
				ООО «АВТОПРОЕКТ»	

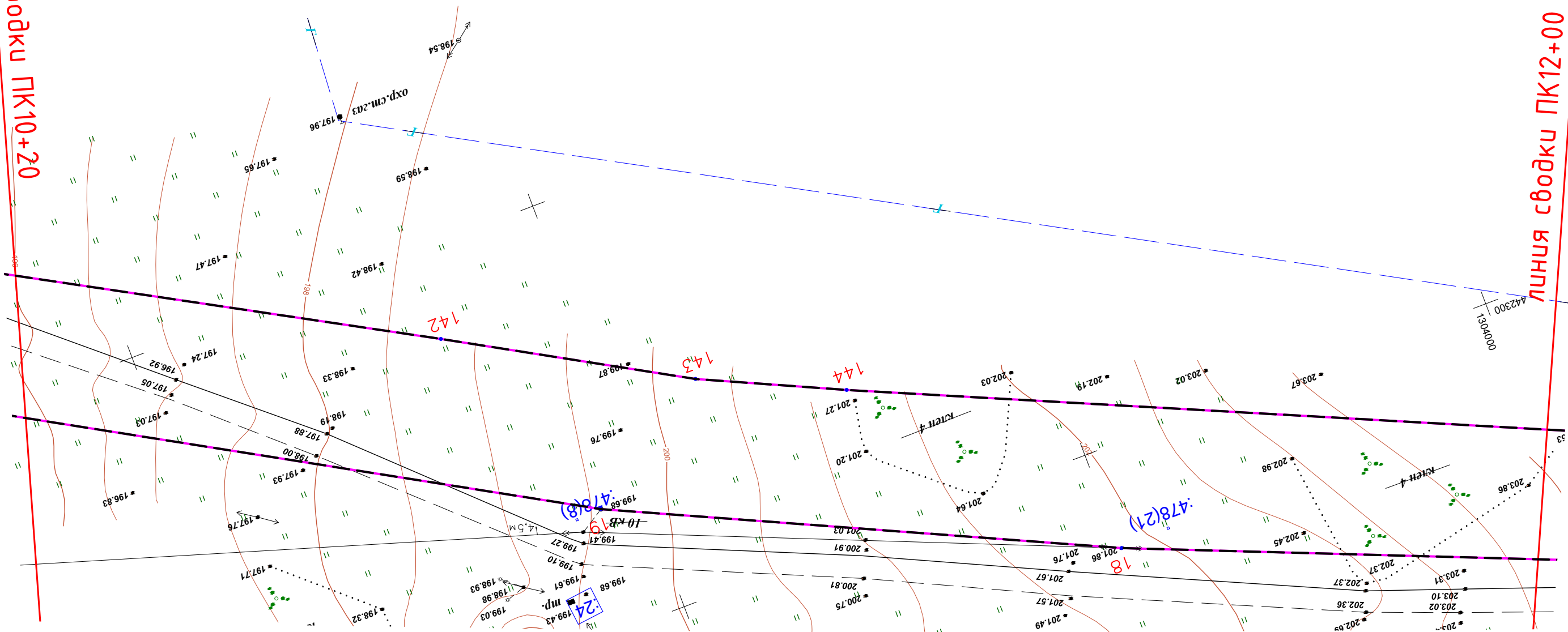
Согласовано

Инв. № подл.	Подп. и дата	Взам. инв. №



линия сводки ПК10+20

линия сводки ПК12+00



УСЛОВНЫЕ ОБОЗНАЧЕНИЯ

границы территории в отношении
которой осуществляется подготовка
проекта планировки

—————

граница зоны планируемого размещения
автомобильной дороги

2

номера характерной точки

15032023-ППТ

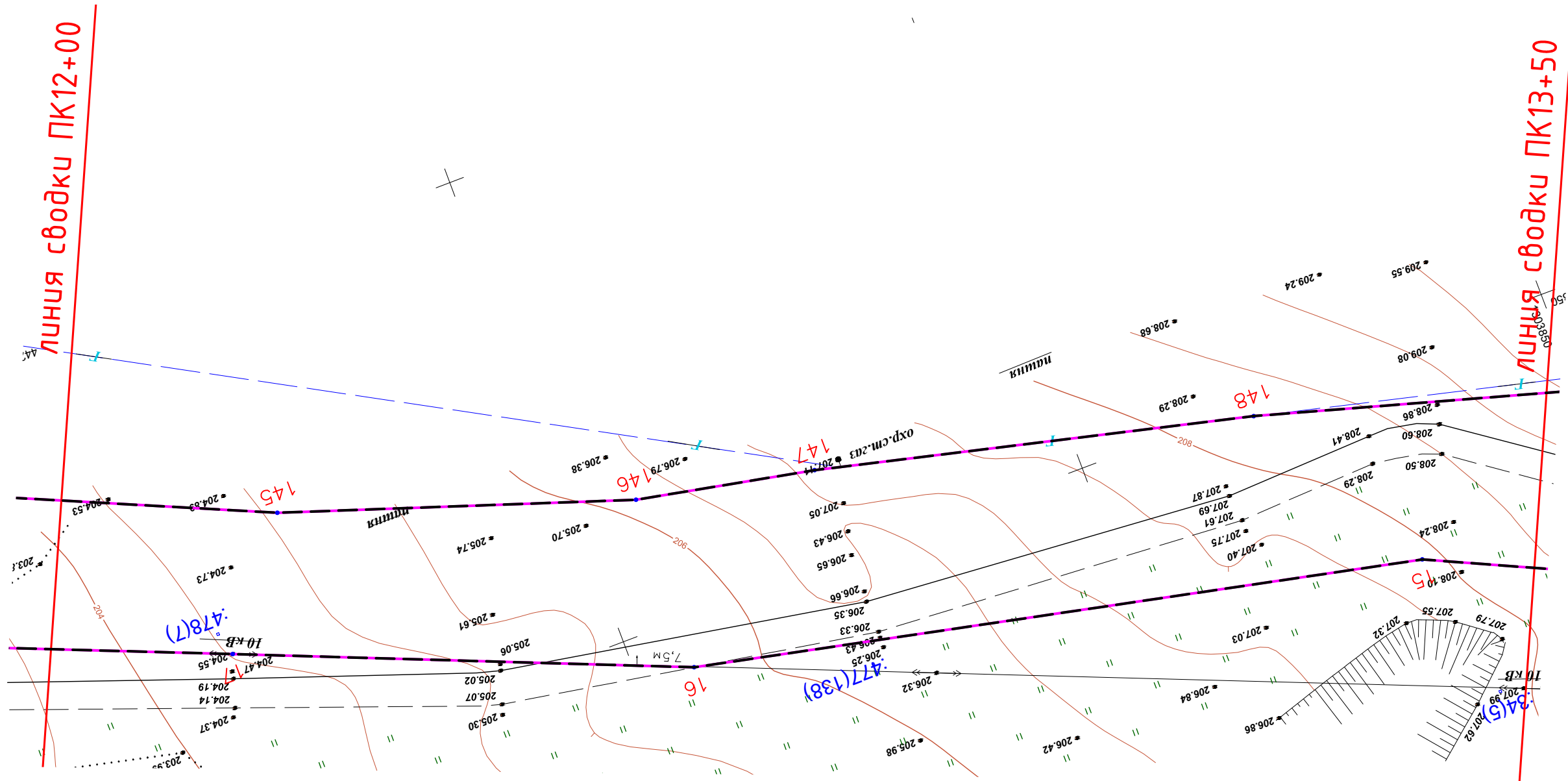
Автомобильная дорога «Курск-Поныри» – с.Никольское – д.Шумская –
д.Переверзево Золотухинского района Курской области

Изм	Кол.уч	Лист	№ док	Подпись	Дата
Разраб.	Чаплыгин М				
ГИП	Чаплыгин				
Н.Контр.	Чаплыгин				

Стадия	Лист	Листов
П	8	

Чертеж красных линий ПК10+20–ПК12+00
М1:500

ООО
«АВТОПРОЕКТ»



УСЛОВНЫЕ ОБОЗНАЧЕНИЯ

границы территории в отношении
которой осуществляется подготовка
проекта планировки

—————

граница зоны планируемого размещения
автомобильной дороги

2

номера характерной точки

15032023-ППТ

Автомобильная дорога «Курск-Поныри» – с.Никольское – д.Шумская –
д.Переверзево Золотухинского района Курской области

Изм	Кол.уч	Лист	№ док	Подпись	Дата
Разраб.	Чаплыгин М.				
ГИП	Чаплыгин				
Н.Контр.	Чаплыгин				

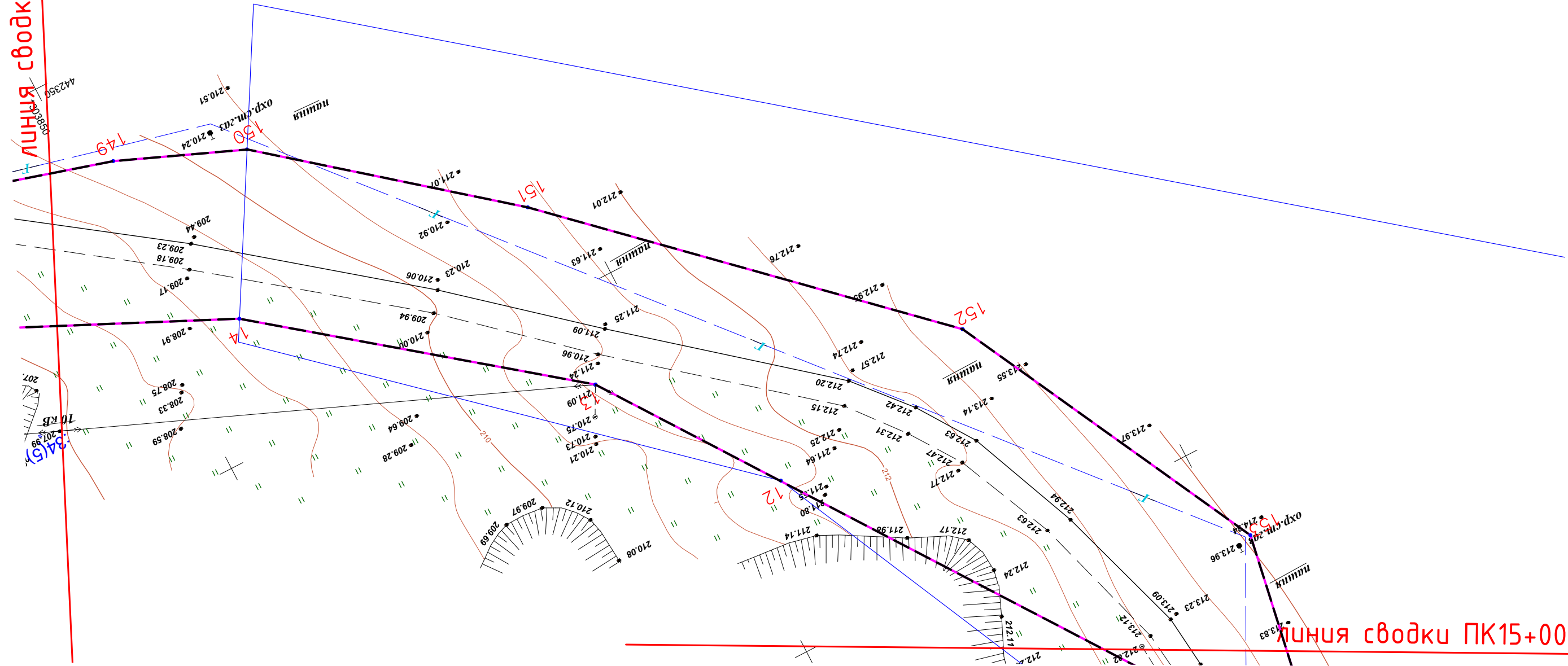
Стадия	Лист	Листов
П	9	

Чертеж красных линий ПК12+00–ПК13+50
М1:500

ООО
«АВТОПРОЕКТ»



линия сводки ПК13+50



линия сводки ПК15+00

УСЛОВНЫЕ ОБОЗНАЧЕНИЯ

границы территории в отношении
которой осуществляется подготовка
проекта планировки

—————

граница зоны планируемого размещения
автомобильной дороги

2

номера характерной точки

15032023-ППТ

Автомобильная дорога «Курск-Поныри» - с.Никольское - д.Шумская -
д.Переверзево Золотухинского района Курской области

Стадия Лист Листов

п 10

Чертеж красных линий ПК13+50-ПК15+00
М1:500

ООО
«АВТОПРОЕКТ»

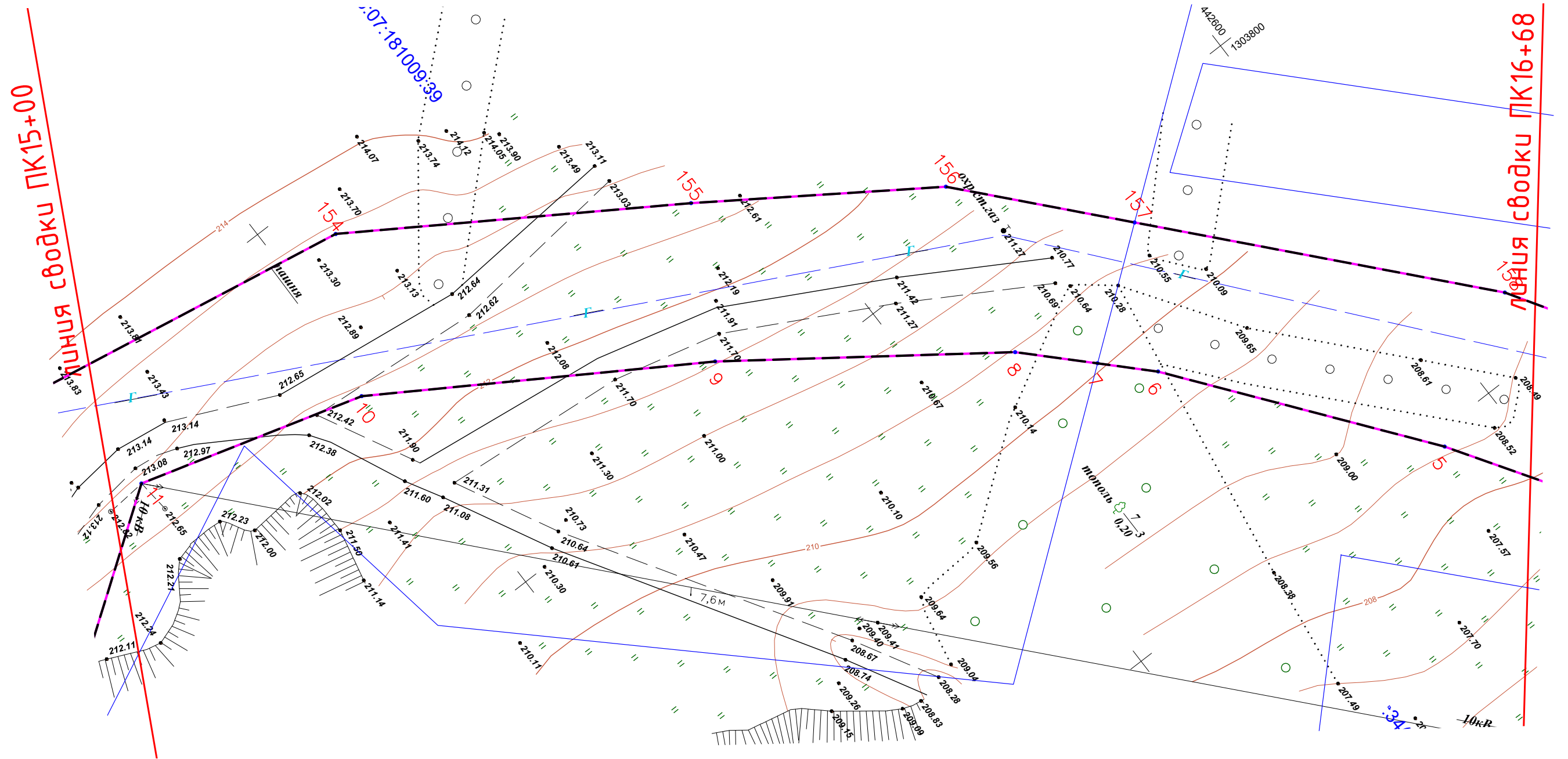
Изм	Кол.уч	Лист	№ док	Подпись	Дата
Разраб.	Чаплыгин М.				
ГИП	Чаплыгин				
Н.Контр.	Чаплыгин				

Согласовано




Взам.инв.№

Подп. и дата

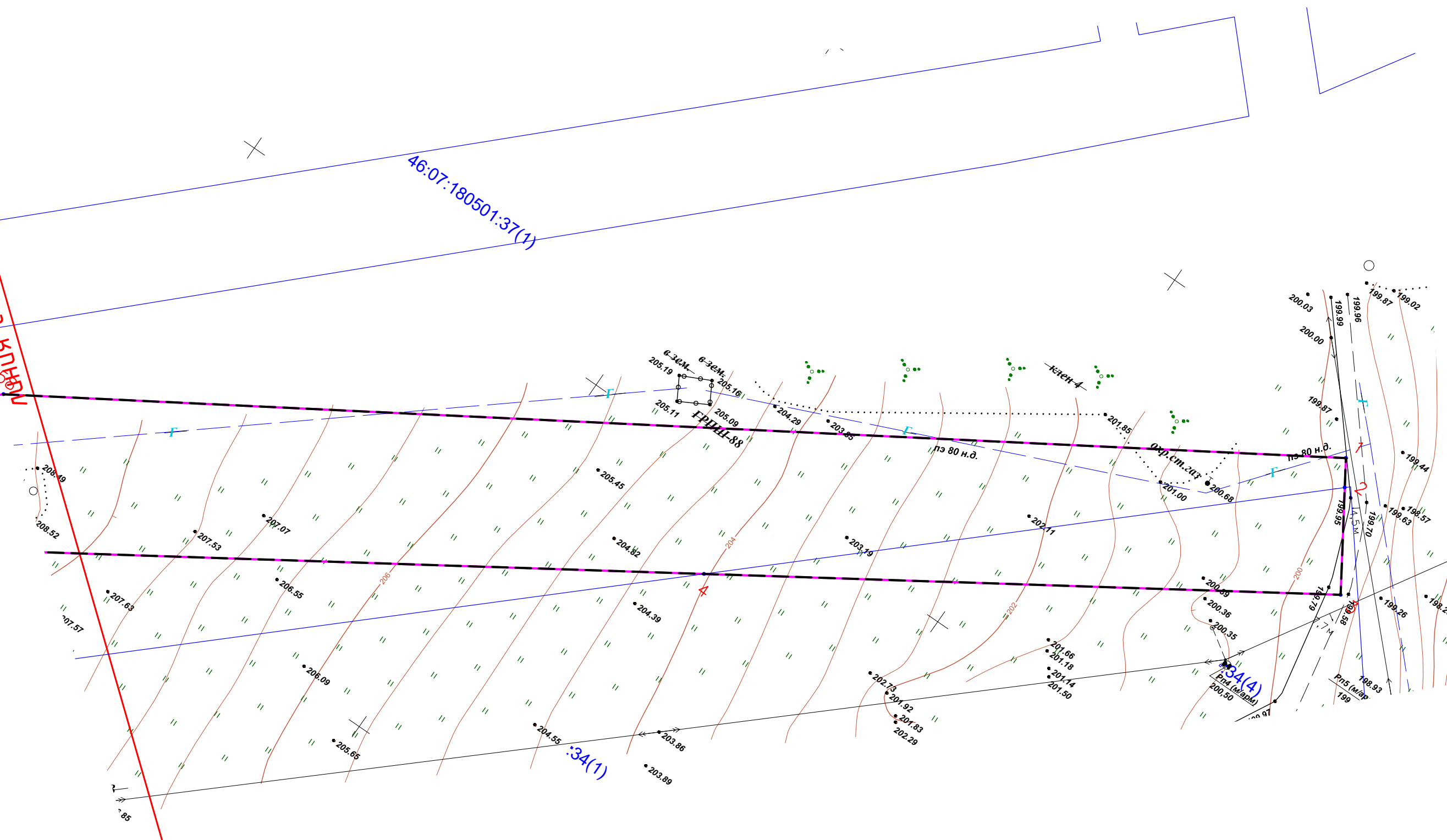

Инв. № подл.



Инв. № подл.	Подп. и дата	Взам.инв.№

УСЛОВНЫЕ ОБОЗНАЧЕНИЯ	
	границы территории в отношении которой осуществляется подготовка проекта планировки
	граница зоны планируемого размещения автомобильной дороги
	номера характерной точки

						15032023-ППТ				
						Автомобильная дорога «Курск-Поныри» – с.Никольское – д.Шумская – д.Переверзево Золотухинского района Курской области				
Изм	Кол.уч	Лист	№ док	Подпись	Дата					
Разраб.	Чаплыгин М.							Стадия	Лист	Листов
ГИП	Чаплыгин							П	11	
Н.Контр.	Чаплыгин					Чертеж красных линий ПК15+00–ПК16+68 М1:500		ООО «АВТОПРОЕКТ»		



Инв. № подл.

2

						15032023-ППТ				
						Автомобильная дорога «Курск-Поныри» - с.Никольское - д.Шумская - д.Переверзево Золотухинского района Курской области				
Изм	Кол.уч	Лист	№ док	Подпись	Дата					
Разраб.		Чаплыгин М.						Стадия	Лист	Листов
ГИП		Чаплыгин						П	12	
						Чертеж красных линий ПК16+68-ПК18+23 М1:500		000 «АВТОПРОЕКТ»		
Н.Контр.		Чаплыгин								

Согласовано

Nº	X	Y
1	442 694.14	1 303 979.13
2	442 691.16	1 303 981.03
3	442 680.27	1 303 987.98
4	442 638.72	1 303 923.63
5	442 592.32	1 303 851.77
6	442 571.70	1 303 825.05
7	442 566.81	1 303 820.09
8	442 560.16	1 303 813.35
9	442 532.44	1 303 793.31
10	442 498.14	1 303 771.83
11	442 472.20	1 303 764.38
12	442 430.82	1 303 793.47
13	442 410.84	1 303 807.61
14	442 384.85	1 303 841.12
15	442 370.96	1 303 870.86
16	442 354.98	1 303 944.17
17	442 337.09	1 303 987.67
18	442 311.66	1304 049.82
19	442 285.91	1 304 105.06
20	442 211.04	1304 236.24
21	442 187.30	1304 281.37
22	442 170.38	1304 313.55
23	442 150.62	1304 367.82
24	442 149.41	1304 374.69
25	442 146.69	1304 391.90
26	442 144.19	1304 395.24
27	442 137.85	1304 397.37
28	442 134.87	1304 398.37
29	442 117.44	1304 404.07
30	442 108.90	1304 411.09
31	442 100.83	1304 411.89
32	442 092.32	1304 414.08
33	442 058.06	1304 429.37
34	442 056.01	1304 429.76
35	442 036.52	1304 433.94
36	442 028.46	1304 435.69
37	442 023.82	1304 438.12
38	442 021.83	1304 433.40
39	442 008.10	1304 436.48
40	441 976.43	1304 443.69
41	441 954.22	1304 452.02
42	441 931.71	1304 454.35
43	441 915.52	1304 458.93
44	441 897.09	1304 463.11
45	441 864.72	1304 471.50
46	441 865.30	1304 474.01
47	441 849.71	1304 478.03
48	441 847.36	1304 481.47
49	441 835.44	1304 489.77
50	441 800.17	1304 500.00

Nº	X	Y
51	441798.06	1304 488.56
52	441789.21	1304 490.47
53	441777.05	1304 494.87
54	441777.61	1304 496.99
55	441745.58	1304 507.08
56	441706.04	1304 520.07
57	441693.27	1304 522.76
58	441667.47	1304 523.62
59	441627.67	1304 527.63
60	441611.78	1304 528.35
61	441578.06	1304 531.28
62	441532.42	1304 535.89
63	441532.51	1304 538.82
64	441509.70	1304 542.55
65	441510.03	1304 547.26
66	441485.62	1304 551.47
67	441483.88	1304 551.60
68	441465.04	1304 553.33
69	441461.87	1304 552.15
70	441447.15	1304 549.38
71	441447.15	1304 547.88
72	441432.07	1304 544.66
73	441412.07	1304 544.39
74	441398.06	1304 557.15
75	441392.07	1304 562.61
76	441388.95	1304 547.23
77	441388.41	1304 543.07
78	441386.83	1304 527.36
79	441393.52	1304 530.48
80	441407.49	1304 537.01
81	441411.58	1304 536.94
82	441425.56	1304 534.85
83	441448.84	1304 537.00
84	441459.31	1304 539.85
85	441463.65	1304 540.39
86	441482.84	1304 538.09
87	441511.21	1304 528.64
88	441529.19	1304 523.94
89	441570.90	1304 521.35
90	441581.26	1304 520.66
91	441596.12	1304 519.25
92	441611.56	1304 518.87
93	441629.06	1304 517.33
94	441644.06	1304 515.54
95	441668.39	1304 512.32
96	441673.41	1304 510.77
97	441689.27	1304 507.26
98	441712.30	1304 501.45
99	441721.33	1304 499.81
100	441729.72	1304 498.60

Nº	X	Y
101	441 738.87	1304 496.66
102	441 751.27	1304 491.19
103	441 806.80	1304 474.51
104	441 826.34	1304 466.72
105	441 853.27	1304 460.93
106	441 881.34	1304 455.35
107	441 884.58	1304 454.52
108	441 914.19	1304 444.54
109	441 923.83	1304 443.95
110	441 931.92	1304 443.28
111	441 952.10	1304 441.23
112	441 962.85	1304 437.67
113	441 981.98	1304 432.26
114	441 988.58	1304 430.41
115	442 008.20	1304 425.73
116	442 013.25	1304 424.44
117	442 019.20	1304 420.81
118	442 018.63	1304 417.96
119	442 024.37	1304 416.62
120	442 025.95	1304 422.58
121	442 055.18	1304 414.54
122	442 057.48	1304 413.91
123	442 061.51	1304 412.71
124	442 080.99	1304 406.74
125	442 083.44	1304 406.09
126	442 089.21	1304 404.34
127	442 108.54	1304 395.61
128	442 120.70	1304 392.37
129	442 121.13	1304 391.95
130	442 129.46	1304 383.78
131	442 130.86	1304 382.20
132	442 132.45	1304 380.65
133	442 135.01	1304 378.05
134	442 136.55	1304 376.28
135	442 137.39	1304 374.68
136	442 139.40	1304 370.84
137	442 140.92	1304 365.79
138	442 162.30	1304 295.23
139	442 167.64	1304 283.69

Nº	X	Y
140	442 171.61	1304 275.12
141	442 199.06	1304 225.96
142	442 260.72	1304 115.50
143	442 275.60	1304 089.36
144	442 283.04	1304 073.31
145	442 325.24	1303 978.32
146	442 336.93	1303 943.67
147	442 340.55	1303 925.58
148	442 351.23	1303 881.77
149	442 361.66	1303 845.78
150	442 367.64	1303 831.23
151	442 388.76	1303 805.11
152	442 424.82	1303 766.40
153	442 461.73	1303 747.54
154	442 507.09	1303 755.39
155	442 541.29	1303 777.34
156	442 565.43	1303 793.60
157	442 579.95	1303 809.96
158	442 608.48	1303 842.06

						15032023-ППТ				
						Автомобильная дорога «Курск-Поныри» – с.Никольское – д.Шумская – д.Переверзево Золотухинского района Курской области				
Изм	Кол.уч	Лист	№ док	Подпись	Дата					
Разраб.		Чаплыгин М.						Стадия	Лист	Листов
ГИП		Чаплыгин						П	13	
Н.Контр.		Чаплыгин				Координаты характерных точек красных линий		ООО «АВТОПРОЕКТ»		



линия сводки ПК1+80

46:07:180601:58

46:07:180601:197

46:07:180601:26(1)

46:07:18

46:07:180601:28(2)

46:07:1

46:07:180601:64(1)

46:07:18

46:07:180601:93

46:07:18

46:07:180601:103

46:07:180

46:07:6.6

46:07:

46:07:6.618

441400 1304500

441500 1304500

441500 1304550

оур.ст.213 169.58

169.53

169.34 169.38

169.49 169.45

169.56

169.53

169.56

169.53

169.56

169.53

169.56

169.53

169.56

169.53

169.56

169.53

169.56

169.53

169.56

169.53

169.56

169.53

169.56

169.53

169.56

169.53

169.56

169.53

169.56

169.53

УСЛОВНЫЕ ОБОЗНАЧЕНИЯ

-----	границы территории в отношении которой осуществляется подготовка проекта планировки
-----	граница зоны планируемого размещения автомобильной дороги
2	номера характерной точки
▨	проектируемый участок постоянного отвода под размещение автодороги
▨	зона с особыми условиями пользования территорией

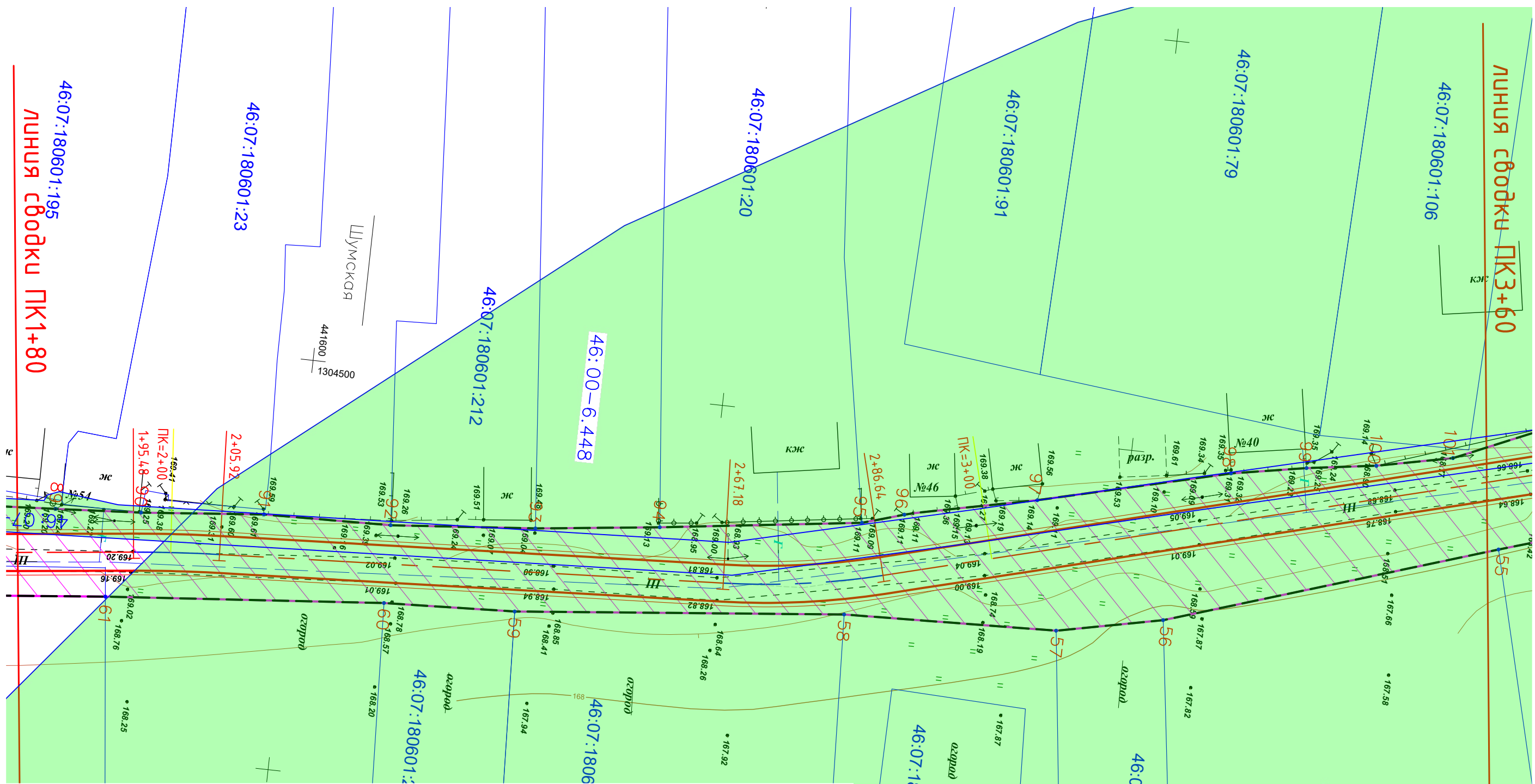
15032023-ППТ					
Автомобильная дорога «Курск-Поныри» - с.Никольское - д.Шумская - д.Переверзево Золотухинского района Курской области					
Изм	Кол.уч	Лист	№ док	Подпись	Дата
Разраб.	Чаплыгин М.				
ГИП	Чаплыгин				
Н.Контр.	Чаплыгин				
Чертеж границ зон планируемого размещения автомобильной дороги ПК0+00-ПК1+80 М1:500				Стадия	Лист
				П	13
				ООО «АВТОПРОЕКТ»	

Согласовано






Инв.№

Лист

Подп.



						15032023-ППТ			
						Автомобильная дорога «Курск-Поныри» - с.Никольское - д.Шумская - д.Переверзево Золотухинского района Курской области			
Изм	Кол.уч	Лист	N°док	Подпись	Дата				
Разраб.	Чаплыгин М.					Стадия		Лист	Листов
ГИП	Чаплыгин					П		14	
Н.Контр.	Чаплыгин					Чертеж границ зон планируемого размещения автомобильной дороги ПК1+80-ПК3+60 М1:500		000 «АВТОПРОЕКТ»	

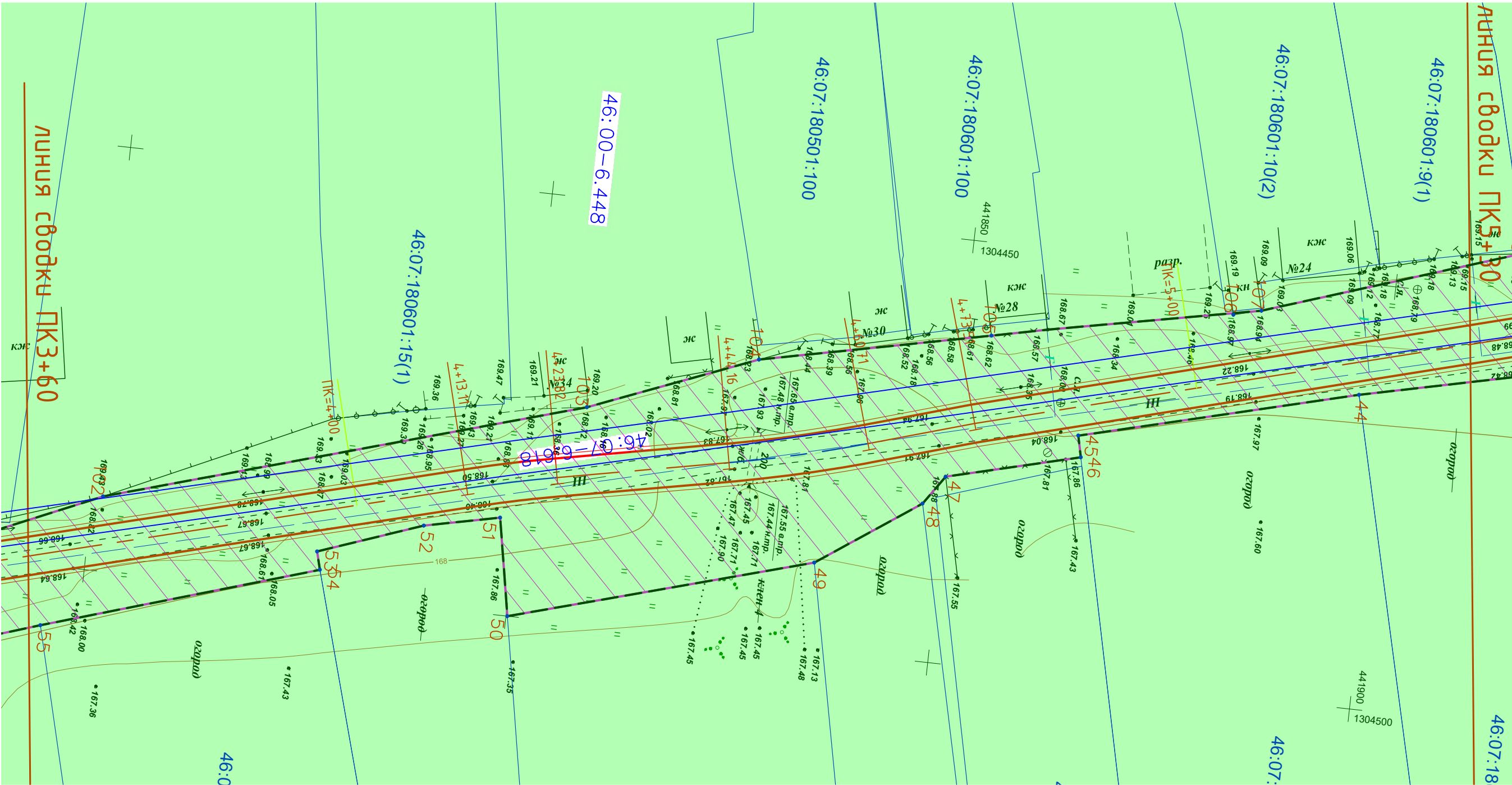
УСЛОВНЫЕ ОБОЗНАЧЕНИЯ	
	границы территории в отношении которой осуществляется подготовка проекта планировки
	граница зоны планируемого размещения автомобильной дороги
	номера характерной точки
	проектируемый участок постоянного отвода под размещение автодороги
	зона с особыми условиями пользования территорияей

Согласовано

Взам.инв.№

Подн. у дама

Инв. № подл.



УСЛОВНЫЕ ОБОЗНАЧЕНИЯ

	границы территории в отношении которой осуществляется подготовка проекта планировки
	граница зоны планируемого размещения автомобильной дороги
	номера характерной точки
	проектируемый участок постоянного отвода под размещение автодороги
	зона с особыми условиями пользования территорией

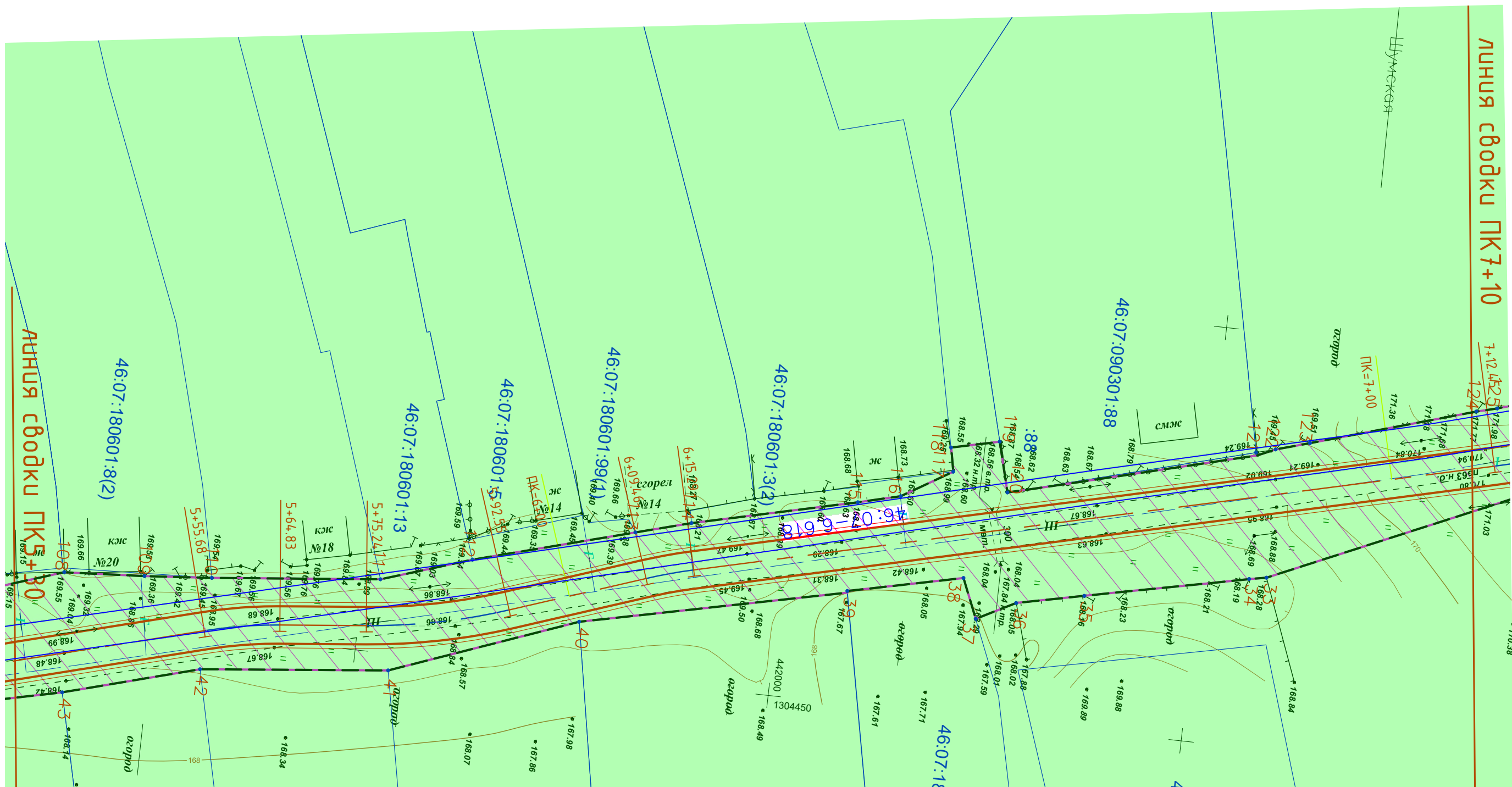
15032023-ППТ						Автомобильная дорога «Курск-Поныри» – с.Никольское – д.Шумская – д.Переверзево Золотухинского района Курской области			
Изм.	Кол.уч.	Лист	№ док	Подпись	Дата		Стадия	Лист	Листов
Разраб.	Чаплыгин М.						П	5	
ГИП	Чаплыгин					Чертеж границ зон планируемого размещения автомобильной дороги ПК3+60-ПК5+30 М1:500			
Н.Контр.	Чаплыгин								
							ООО «АВТОПРОЕКТ»		

Согласовано




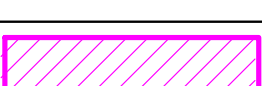

Взам.инж.№

Подп. и дата

Инв. № подл.



УСЛОВНЫЕ ОБОЗНАЧЕНИЯ

	границы территории в отношении которой осуществляется подготовка проекта планировки
	граница зоны планируемого размещения автомобильной дороги
	номера характерной точки
	проектируемый участок постоянного отвода под размещение автодороги
	зона с особыми условиями пользования территорией

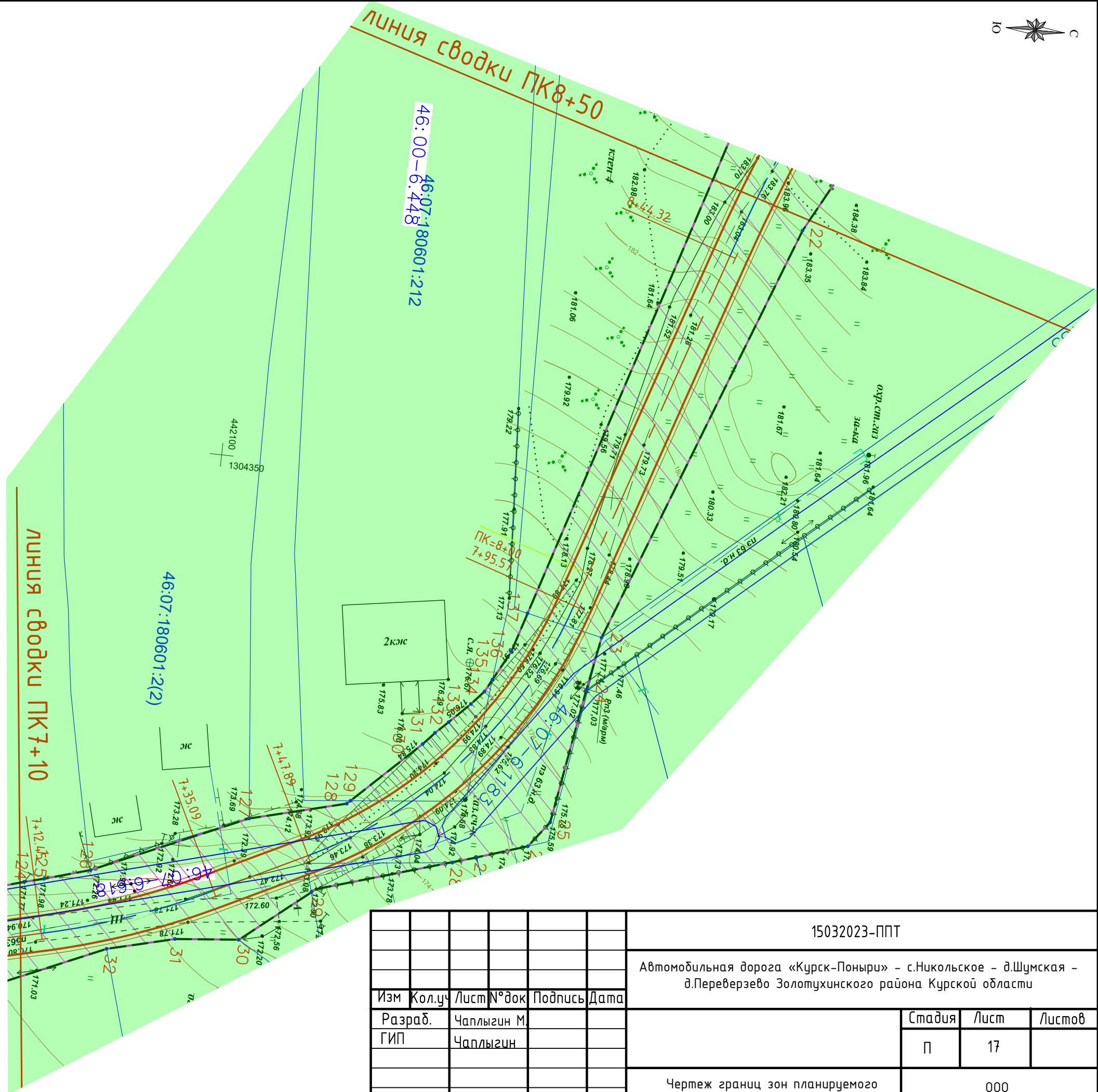
						15032023-ППТ				
						Автомобильная дорога «Курск-Поныри» – с.Никольское – д.Шумская – д.Переверзево Золотухинского района Курской области				
Изм	Кол.уч	Лист	№ док	Подпись	Дата					
Разраб.		Чаплыгин М.						Стадия	Лист	Листов
ГИП		Чаплыгин						П	16	
Н.Контр.		Чаплыгин				Чертеж границ зон планируемого размещения автомобильной дороги ПК5+30-ПК7+10 М1:500		ООО «АВТОПРОЕКТ»		

Согласовано






Взам.инв.№

Đn. u đama

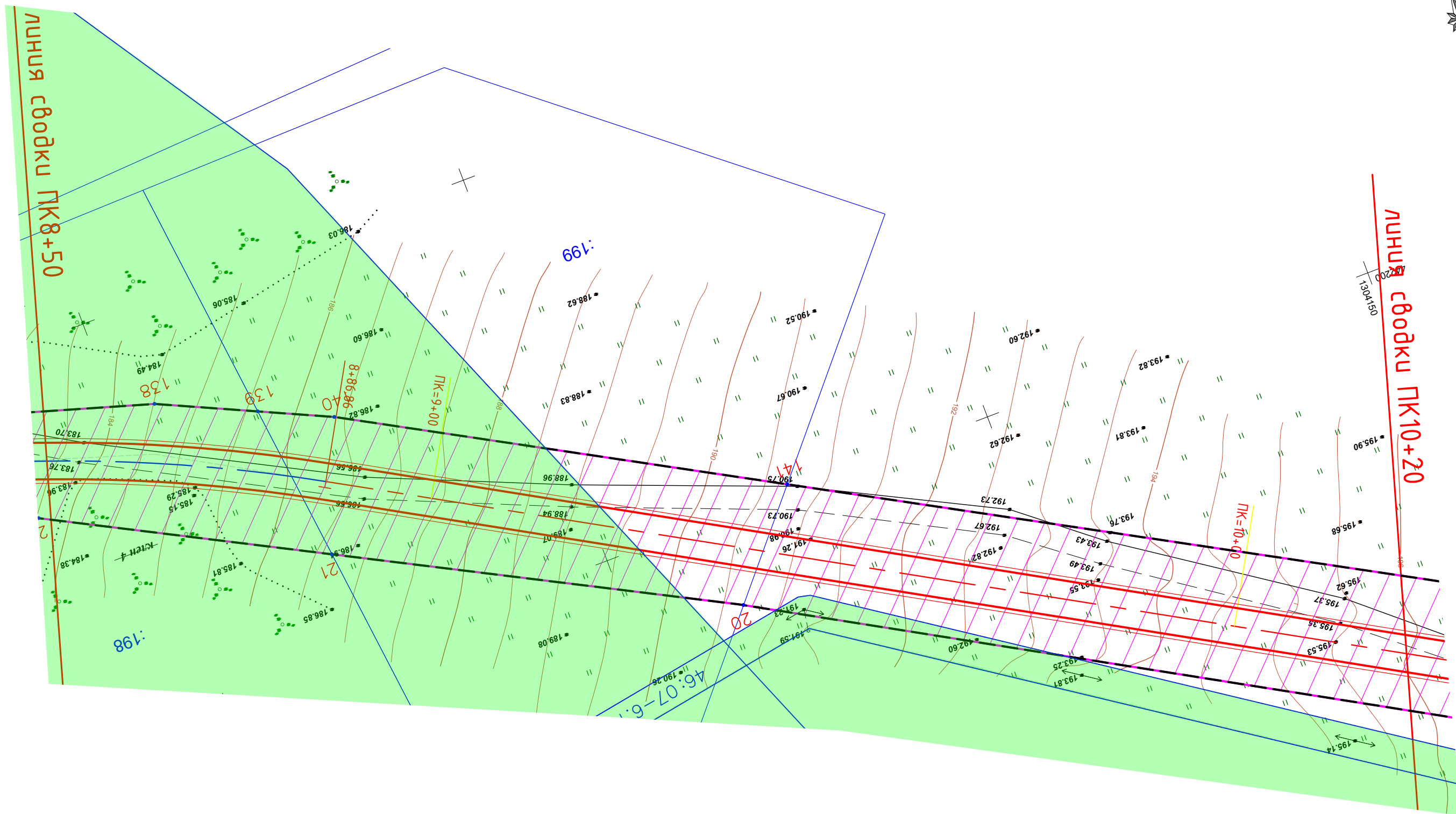
Инв. № подл.








						15032023-ППТ				
						Автомобильная дорога «Курск-Поныри» - с.Никольское - д.Шумская - д.Переверзево Золотухинского района Курской области				
Изм	Кол.уч	Лист	№ док	Подпись	Дата					
Разраб.		Чаплыгин М.						Стадия	Лист	Листов
ГИП		Чаплыгин						П	17	
Н.Контр.		Чаплыгин				Чертеж границ зон планируемого размещения автомобильной дороги ПК7+10-ПК8+50 М1:500		000 «АВТОПРОЕКТ»		

УСЛОВНЫЕ ОБОЗНАЧЕНИЯ	
	границы территории в отношении которой осуществляется подготовка проекта планировки
	граница зоны планируемого размещения автомобильной дороги
	номера характерной точки
	проектируемый участок постоянного отвода под размещение автодороги
	зона с особыми условиями пользования территорияей

Инв. № подл.	Подп. и дата	Взам.инв.№			
			Согласовано		



УСЛОВНЫЕ ОБОЗНАЧЕНИЯ	
	границы территории в отношении которой осуществляется подготовка проекта планировки
	граница зоны планируемого размещения автомобильной дороги
	номера характерной точки
	проектируемый участок постоянного отвода под размещение автодороги
	зона с особыми условиями пользования территориями

						15032023-ППТ				
						Автомобильная дорога «Курск-Поныри» – с.Никольское – д.Шумская – д.Переверзево Золотухинского района Курской области				
Изм	Кол.уч	Лист	№ док	Подпись	Дата					
Разраб.	Чаплыгин М.							Стадия	Лист	Листов
ГИП	Чаплыгин							П	18	
Н.Контр.	Чаплыгин					Чертеж границ зон планируемого размещения автомобильной дороги ПК8+50-ПК10+20 М1:500		ООО «АВТОПРОЕКТ»		



Согласовано

ВЗАМ.УНВ.№=Инв. № подл.

УСЛОВНЫЕ ОБОЗНАЧЕНИЯ

2

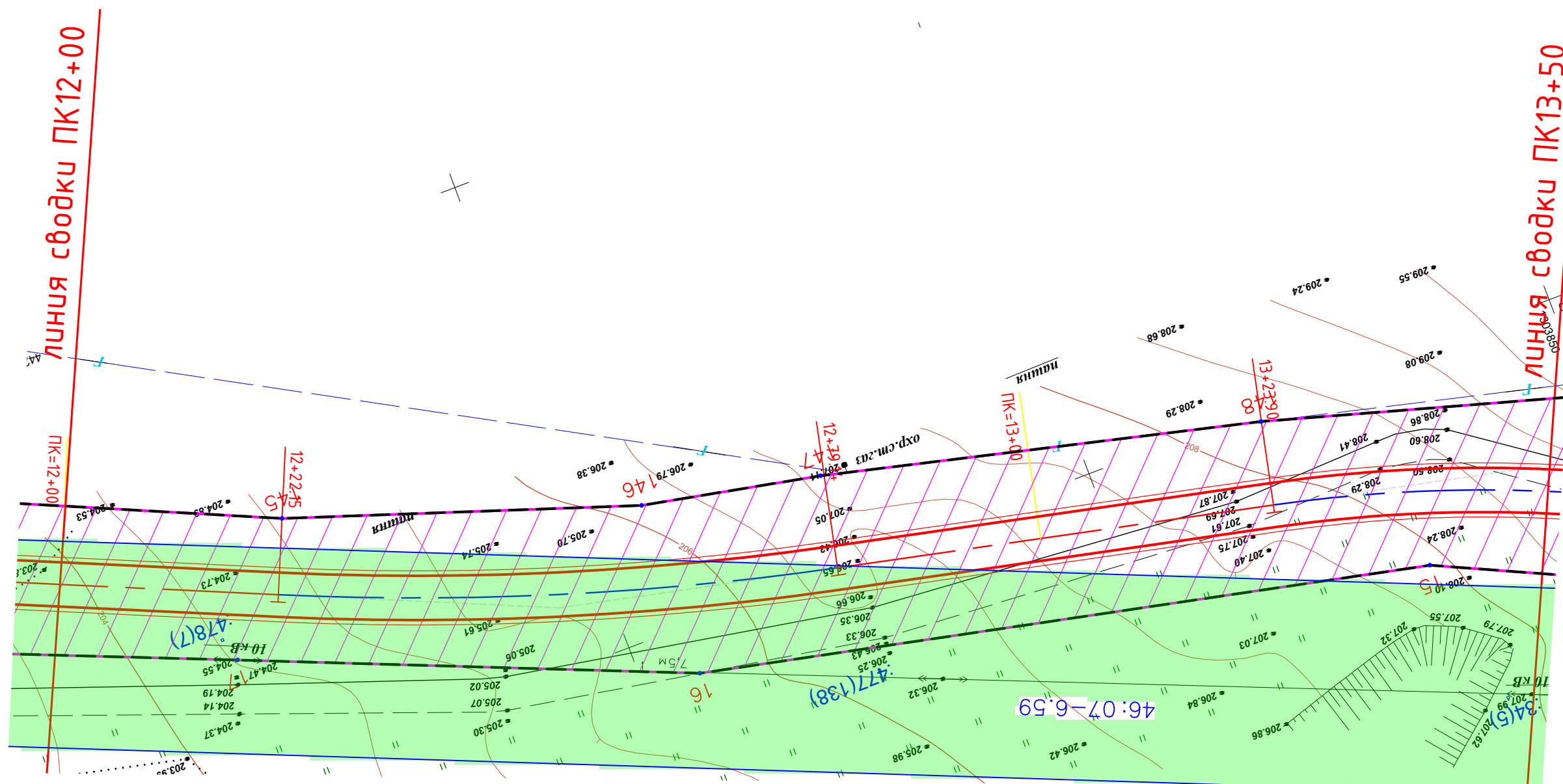
15032023-ППТ






Автомобильная дорога «Курск-Поныри» – с.Никольское – д.Шумская – д.Переверзево Золотухинского района Курской области

Стадія	Лист	Листов
П	9	

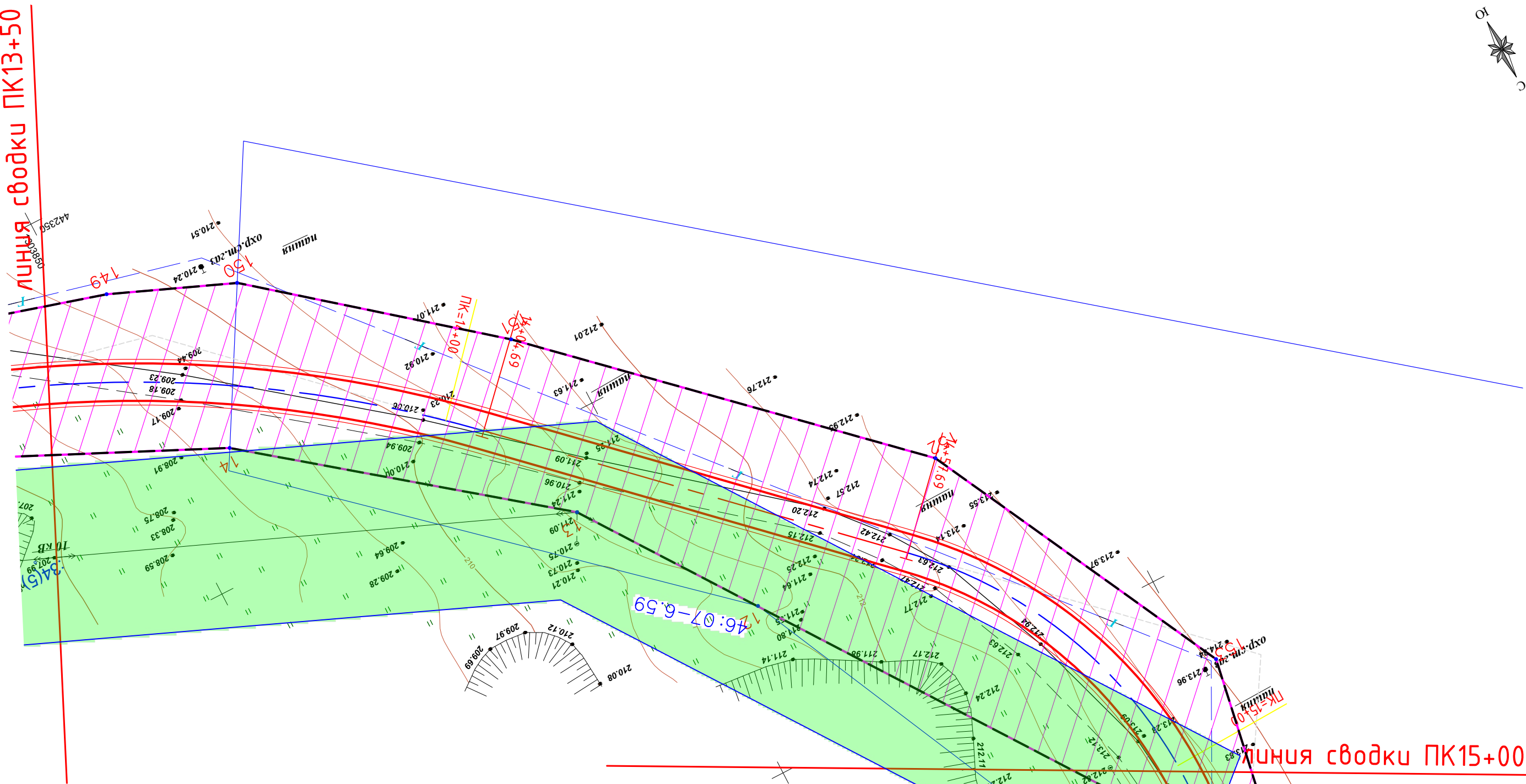
Чертеж границ зон планируемого
размещения автомобильной дороги
ПК10+20-ПК12+00 М1:500

ООО
«АВТОПРОЕКТ»








Инв. № подл.	Подп. и дата	Взам. инв. №		УСЛОВНЫЕ ОБОЗНАЧЕНИЯ	
					границы территории в отношении которой осуществляется подготовка проекта планировки
					граница зоны планируемого размещения автомобильной дороги
					номера характерной точки
					проектируемый участок постоянного отвода под размещение автодороги
					зона с особыми условиями пользования территорией

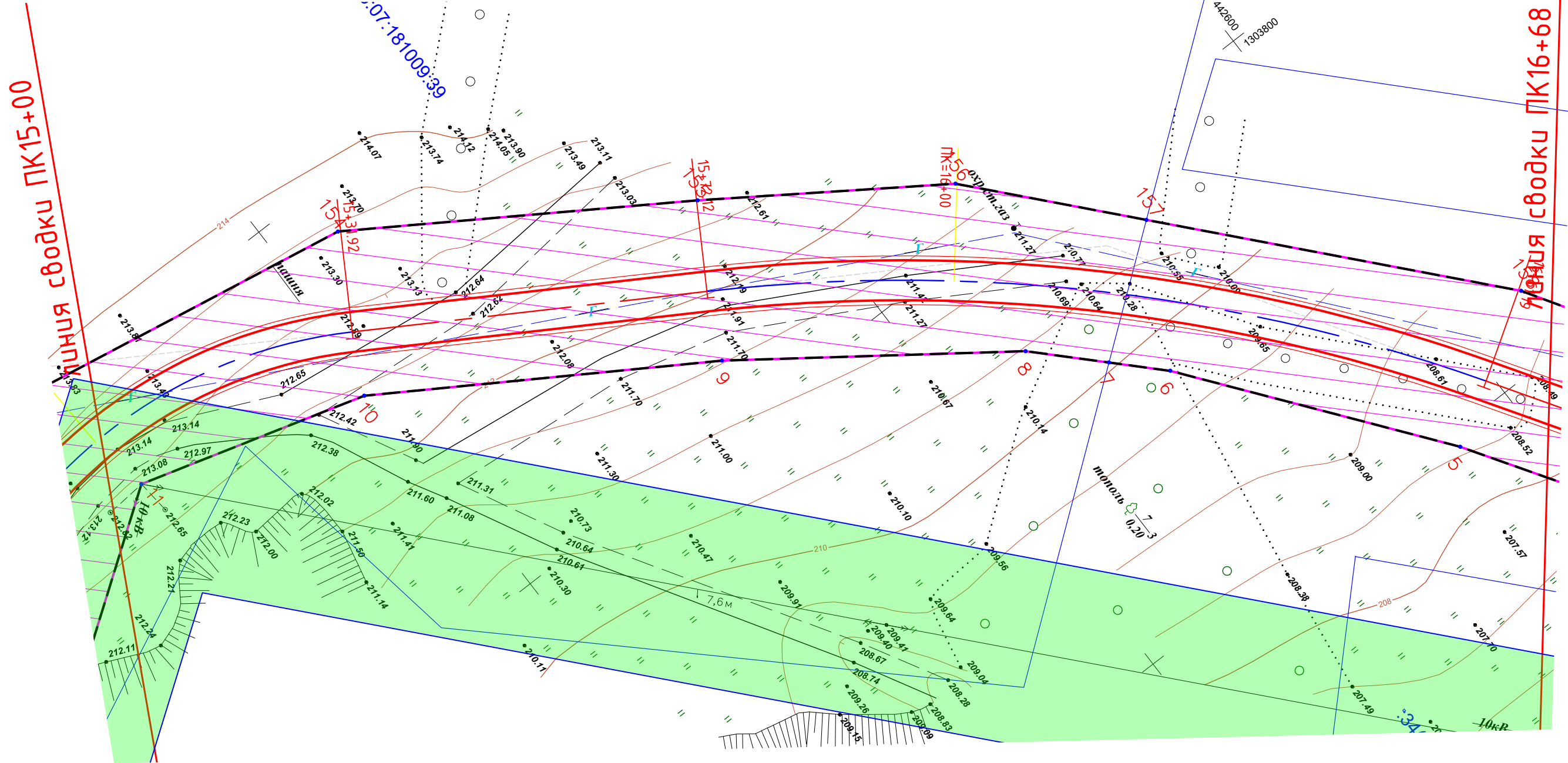
						15032023-ППТ				
						Автомобильная дорога «Курск-Поныри» – с.Никольское – д.Шумская – д.Переверзево Золотухинского района Курской области				
Изм	Кол.уч	Лист	№ док	Подпись	Дата					
Разраб.		Чаплыгин М.						Стадия	Лист	Листов
ГИП		Чаплыгин						П	20	
Н.Контр.		Чаплыгин				Чертеж границ зон планируемого размещения автомобильной дороги ПК12+00-ПК13+50 М1:500		ООО «АВТОПРОЕКТ»		



УСЛОВНЫЕ ОБОЗНАЧЕНИЯ

	границы территории в отношении которой осуществляется подготовка проекта планировки
	граница зоны планируемого размещения автомобильной дороги
	номера характерной точки
	проектируемый участок постоянного отвода под размещение автодороги
	зона с особыми условиями пользования территорией


						15032023-ППТ				
						Автомобильная дорога «Курск-Поныри» – с.Никольское – д.Шумская – д.Переверзево Золотухинского района Курской области				
Изм	Кол.уч	Лист	№ док	Подпись	Дата					
Разраб.		Чаплыгин М.						Стадия	Лист	Листов
ГИП		Чаплыгин						П	21	
Н.Контр.		Чаплыгин				Чертеж границ зон планируемого размещения автомобильной дороги ПК13+50-ПК15+00 М1:500		ООО «АВТОПРОЕКТ»		



УСЛОВНЫЕ ОБОЗНАЧЕНИЯ

-----	границы территории в отношении которой осуществляется подготовка проекта планировки
-----	граница зоны планируемого размещения автомобильной дороги
2	номера характерной точки
	проектируемый участок постоянного отвода под размещение автодороги
	зона с особыми условиями пользования территорией

						15032023-ППТ			
						Автомобильная дорога «Курск-Поныри» - с.Никольское - д.Шумская - д.Переверзево Золотухинского района Курской области			
Изм.	Кол.уч.	Лист	№ док.	Подпись	Дата		Стадия	Лист	Листов
Разраб.	Чаплыгин М.						П	22	
ГИП	Чаплыгин					Чертеж границ зон планируемого размещения автомобильной дороги ПК15+00-ПК16+68 М1:500			
Н.Контр.	Чаплыгин								
						ООО «АВТОПРОЕКТ»			



						15032023-ППТ				
						Автомобильная дорога «Курск-Поныри» – с.Никольское – д.Шумская – д.Переверзево Золотухинского района Курской области				
Изм	Кол.уч	Лист	№ док	Подпись	Дата					
Разраб.		Чаплыгин М.						Стадия	Лист	Листов
ГИП		Чаплыгин						П	23	
						Чертеж границ зон планируемого размещения автомобильной дороги ПК16+68–ПК18+23 М1:500		000 «АВТОПРОЕКТ»		
Н.Контр.		Чаплыгин								

Согласовано

Инв. № подл.	Подп. и дата	Взам. инв. №

						15032023-ППТ				
						Автомобильная дорога «Курск-Поныри» - с.Никольское - д.Шумская - д.Переверзево Золотухинского района Курской области				
Изм	Кол.уч	Лист	№ док	Подпись	Дата					
Разраб.		Чаплыгин М.						Стадия	Лист	Листов
ГИП		Чаплыгин						П	24	
						Ведомость координат ЗУ		ООО «АВТОПРОЕКТ»		
Н.Контр.		Чаплыгин								

Nº	X	Y
101	441 738.87	1304 496.66
102	441 751.27	1304 491.19
103	441 806.80	1304 474.51
104	441 826.34	1304 466.72
105	441 853.27	1304 460.93
106	441 881.34	1304 455.35
107	441 884.58	1304 454.52
108	441 914.19	1304 444.54
109	441 923.83	1304 443.95
110	441 931.92	1304 443.28
111	441 952.10	1304 441.23
112	441 962.85	1304 437.67
113	441 981.98	1304 432.26
114	441 988.58	1304 430.41
115	442 008.20	1304 425.73
116	442 013.25	1304 424.44
117	442 019.20	1304 420.81
118	442 018.63	1304 417.96
119	442 024.37	1304 416.62
120	442 025.95	1304 422.58
121	442 055.18	1304 414.54
122	442 057.48	1304 413.91
123	442 061.51	1304 412.71
124	442 080.99	1304 406.74
125	442 083.44	1304 406.09
126	442 089.21	1304 404.34
127	442 108.54	1304 395.61
128	442 120.70	1304 392.37
129	442 121.13	1304 391.95
130	442 129.46	1304 383.78
131	442 130.86	1304 382.20
132	442 132.45	1304 380.65
133	442 135.01	1304 378.05
134	442 136.55	1304 376.28
135	442 137.39	1304 374.68
136	442 139.40	1304 370.84
137	442 140.92	1304 365.79
138	442 162.30	1304 295.23
139	442 167.64	1304 283.69

Nº	X	Y
140	442 171.61	1304 275.12
141	442 199.06	1304 225.96
142	442 260.72	1304 115.50
143	442 275.60	1304 089.36
144	442 283.04	1304 073.31
145	442 325.24	1303 978.32
146	442 336.93	1303 943.67
147	442 340.55	1303 925.58
148	442 351.23	1303 881.77
149	442 361.66	1303 845.78
150	442 367.64	1303 831.23
151	442 388.76	1303 805.11
152	442 424.82	1303 766.40
153	442 461.73	1303 747.54
154	442 507.09	1303 755.39
155	442 541.29	1303 777.34
156	442 565.43	1303 793.60
157	442 579.95	1303 809.96
158	442 608.48	1303 842.06

Общество с ограниченной ответственностью

"АВТОПРОЕКТ"

Свидетельство №СРО-П-215-18102019 от 26 ноября 2019г.

Заказчик – Администрация Золотухинского района Курской области

Автомобильная дорога «Курск-Поныри» - с. Никольское - д. Шумская - д. Переверзево Золотухинского района Курской области

ПРОЕКТНАЯ ДОКУМЕНТАЦИЯ

**Проект планировки территории
Раздел 2. Положение о размещении линейных объектов**

15032023-ППТ

2023

Инв. № подл.	Подп. и дата	Взам. инв. №

Общество с ограниченной ответственностью

"АВТОПРОЕКТ"

Свидетельство №СРО-П-215-18102019 от 26 ноября 2019г.

Заказчик – Администрация Золотухинского района Курской области

Автомобильная дорога «Курск-Поныри» - с. Никольское - д. Шумская - д. Переверзево Золотухинского района Курской области

ПРОЕКТНАЯ ДОКУМЕНТАЦИЯ

**Проект планировки территории
Раздел 2. Положение о размещении линейных объектов**

15032023-ППТ

Главный инженер проекта

С.В.Чаплыгин

2023

Инов. № подл.	Подп. и дата	Взам. инв. №

СОДЕРЖАНИЕ ТОМА

Обозначение	Наименование	Примечание
15032023-ППТ.С	Содержание тома	2
15032023-ППТ-ПЗ	Пояснительная записка	3

Инв. № подл.	Подп. и дата	Взам. инв. №							15032023-ППТ.С			
			Изм.	Кол.уч.	Лист	№ док.	Подпись	Дата				
									Содержание тома	Стадия	Лист	Листов
										П	1	1
										ООО "АВТОПРОЕКТ"		
			ГИП	Чаплыгин								

Пояснительная записка

1 Наименование, основные характеристики и назначение планируемого для размещения линейного объекта

Наименование - Автомобильная дорога «Курск-Поныри» - с. Никольское - д. Шумская - д. Переверзево Золотухинского района Курской области

Категория – проезд, протяженность – 1823 м, пропускная способность до 200 приведенных единиц в сутки.

2 Перечень субъектов Российской Федерации, перечень муниципальных районов, городских округов в составе субъектов Российской Федерации, перечень поселений, населенных пунктов, внутригородских территорий городов федерального значения, на территориях которых устанавливаются зоны планируемого размещения линейного объекта

Курская область, Золотухинский район, Тазовский сельсовет, с. Никольское, д. Шумская, д. Переверзево

3 Перечень координат характерных точек границ зон планируемого размещения линейного объекта

Ведомость координат:

№	X	Y
1	442 694.14	1 303 979.13
2	442 691.16	1 303 981.03
3	442 680.27	1 303 987.98
4	442 638.72	1 303 923.63
5	442 592.32	1 303 851.77
6	442 571.70	1 303 825.05
7	442 566.81	1 303 820.09
8	442 560.16	1 303 813.35
9	442 532.44	1 303 793.31
10	442 498.14	1 303 771.83
11	442 472.20	1 303 764.38
12	442 430.82	1 303 793.47
13	442 410.84	1 303 807.61
14	442 384.85	1 303 841.12
15	442 370.96	1 303 870.86
16	442 354.98	1 303 944.17
17	442 337.09	1 303 987.67
18	442 311.66	1 304 049.82
19	442 285.91	1 304 105.06
20	442 211.04	1 304 236.24

Согласовано

Взам. инв. №

Подп. и дата

Инв. № подл.

15032023-ППТ-ПЗ

Изм.	Кол.уч.	Лист	Недок.	Подпись	Дата
Разработал	Чаплыгин М				
ГИП	Чаплыгин				

Пояснительная записка

Стадия	Лист	Листов
П	1	
ООО "АВТОПРОЕКТ"		

21	442 187.30	1 304 281.37
22	442 170.38	1 304 313.55
23	442 150.62	1 304 367.82
24	442 149.41	1 304 374.69
25	442 146.69	1 304 391.90
26	442 144.19	1 304 395.24
27	442 137.85	1 304 397.37
28	442 134.87	1 304 398.37
29	442 117.44	1 304 404.07
30	442 108.90	1 304 411.09
31	442 100.83	1 304 411.89
32	442 092.32	1 304 414.08
33	442 058.06	1 304 429.37
34	442 056.01	1 304 429.76
35	442 036.52	1 304 433.94
36	442 028.46	1 304 435.69
37	442 023.82	1 304 438.12
38	442 021.83	1 304 433.40
39	442 008.10	1 304 436.48
40	441 976.43	1 304 443.69
41	441 954.22	1 304 452.02
42	441 931.71	1 304 454.35
43	441 915.52	1 304 458.93
44	441 897.09	1 304 463.11
45	441 864.72	1 304 471.50
46	441 865.30	1 304 474.01
47	441 849.71	1 304 478.03
48	441 847.36	1 304 481.47
49	441 835.44	1 304 489.77
50	441 800.17	1 304 500.00
51	441 798.06	1 304 488.56
52	441 789.21	1 304 490.47
53	441 777.05	1 304 494.87
54	441 777.61	1 304 496.99
55	441 745.58	1 304 507.08
56	441 706.04	1 304 520.07
57	441 693.27	1 304 522.76
58	441 667.47	1 304 523.62
59	441 627.67	1 304 527.63
60	441 611.78	1 304 528.35
61	441 578.06	1 304 531.28
62	441 532.42	1 304 535.89
63	441 532.51	1 304 538.82
64	441 509.70	1 304 542.55
65	441 510.03	1 304 547.26
66	441 485.62	1 304 551.47
67	441 483.88	1 304 551.60
68	441 465.04	1 304 553.33
69	441 461.87	1 304 552.15
70	441 447.15	1 304 549.38
71	441 447.15	1 304 547.88
72	441 432.07	1 304 544.66
73	441 412.07	1 304 544.39
74	441 398.06	1 304 557.15

Инв. № подл.	Подп. и дата	Взам. инв. №

Изм.	Кол.уч.	Лист	Недок.	Подпись	Дата

15032023-ППТ-ПЗ

Лист

2

75	441 392.07	1 304 562.61
76	441 388.95	1 304 547.23
77	441 388.41	1 304 543.07
78	441 386.83	1 304 527.36
79	441 393.52	1 304 530.48
80	441 407.49	1 304 537.01
81	441 411.58	1 304 536.94
82	441 425.56	1 304 534.85
83	441 448.84	1 304 537.00
84	441 459.31	1 304 539.85
85	441 463.65	1 304 540.39
86	441 482.84	1 304 538.09
87	441 511.21	1 304 528.64
88	441 529.19	1 304 523.94
89	441 570.90	1 304 521.35
90	441 581.26	1 304 520.66
91	441 596.12	1 304 519.25
92	441 611.56	1 304 518.87
93	441 629.06	1 304 517.33
94	441 644.06	1 304 515.54
95	441 668.39	1 304 512.32
96	441 673.41	1 304 510.77
97	441 689.27	1 304 507.26
98	441 712.30	1 304 501.45
99	441 721.33	1 304 499.81
100	441 729.72	1 304 498.60
101	441 738.87	1 304 496.66
102	441 751.27	1 304 491.19
103	441 806.80	1 304 474.51
104	441 826.34	1 304 466.72
105	441 853.27	1 304 460.93
106	441 881.34	1 304 455.35
107	441 884.58	1 304 454.52
108	441 914.19	1 304 444.54
109	441 923.83	1 304 443.95
110	441 931.92	1 304 443.28
111	441 952.10	1 304 441.23
112	441 962.85	1 304 437.67
113	441 981.98	1 304 432.26
114	441 988.58	1 304 430.41
115	442 008.20	1 304 425.73
116	442 013.25	1 304 424.44
117	442 019.20	1 304 420.81
118	442 018.63	1 304 417.96
119	442 024.37	1 304 416.62
120	442 025.95	1 304 422.58
121	442 055.18	1 304 414.54
122	442 057.48	1 304 413.91
123	442 061.51	1 304 412.71
124	442 080.99	1 304 406.74
125	442 083.44	1 304 406.09
126	442 089.21	1 304 404.34
127	442 108.54	1 304 395.61
128	442 120.70	1 304 392.37

Инва. № подл.	Подп. и дата	Взам. инв. №

Изм.	Кол.уч.	Лист	№ док.	Подпись	Дата

15032023-ППТ-ПЗ

Лист

3

129	442 121.13	1 304 391.95
130	442 129.46	1 304 383.78
131	442 130.86	1 304 382.20
132	442 132.45	1 304 380.65
133	442 135.01	1 304 378.05
134	442 136.55	1 304 376.28
135	442 137.39	1 304 374.68
136	442 139.40	1 304 370.84
137	442 140.92	1 304 365.79
138	442 162.30	1 304 295.23
139	442 167.64	1 304 283.69
140	442 171.61	1 304 275.12
141	442 199.06	1 304 225.96
142	442 260.72	1 304 115.50
143	442 275.60	1 304 089.36
144	442 283.04	1 304 073.31
145	442 325.24	1 303 978.32
146	442 336.93	1 303 943.67
147	442 340.55	1 303 925.58
148	442 351.23	1 303 881.77
149	442 361.66	1 303 845.78
150	442 367.64	1 303 831.23
151	442 388.76	1 303 805.11
152	442 424.82	1 303 766.40
153	442 461.73	1 303 747.54
154	442 507.09	1 303 755.39
155	442 541.29	1 303 777.34
156	442 565.43	1 303 793.60
157	442 579.95	1 303 809.96
158	442 608.48	1 303 842.06

4 Перечень координат характерных точек границ зон планируемого размещения линейных объектов, подлежащих переносу (переустройству) из зон планируемого размещения линейного объекта

Границ зон планируемого размещения линейных объектов, подлежащих переносу или переустройству из зон планируемого размещения линейных объектов проектом планировки не планируется.

5 Предельные параметры разрешенного строительства, реконструкции объектов капитального строительства, входящих в состав линейных объектов в границах зон их планируемого размещения

Объектов капитального строительства, входящих в состав линейных объектов в границах зон их планируемого размещения не предусмотрено.

6 Информация о необходимости осуществления мероприятий по защите сохраняемых объектов капитального строительства, существующих и строящихся на момент подготовки проекта планировки территории, а также объектов

Инв. № подл.	Подп. и дата	Взам. инв. №	<p>5 Предельные параметры разрешенного строительства, реконструкции объектов капитального строительства, входящих в состав линейных объектов в границах зон их планируемого размещения</p> <p>Объектов капитального строительства, входящих в состав линейных объектов в границах зон их планируемого размещения не предусмотрено.</p> <p>6 Информация о необходимости осуществления мероприятий по защите сохраняемых объектов капитального строительства, существующих и строящихся на момент подготовки проекта планировки территории, а также объектов</p>				
			15032023-ППТ-ПЗ				Лист
							4
Изм.	Кол.уч.	Лист	№док.	Подпись	Дата		

капитального строительства, планируемых к строительству в соответствии с ранее утвержденной документацией по планировке территории, от возможного негативного воздействия в связи с размещением линейного объекта

Сохраняемых объектов капитального строительства (зданий, строений, сооружений, объектов, строительство которых не завершено), существующих и строящихся на момент подготовки проекта планировки территории, а также объектов капитального строительства, планируемых к строительству в соответствии с ранее утвержденной документацией по планировке территории, от возможного негативного воздействия в связи с размещением линейных объектов не предусмотрено.

Для сохранения целостности линейного объекта с кадастровым номером 46:07:000000:534, газоснабжение н.п. Переверзево Золотухинского района Курской области пересекаемого проектируемой дорогой, все работы на пересечение выполнять в присутствии представителя эксплуатирующей организации и в соответствии с выданными техническими условиями.

7 Информация о необходимости осуществления мероприятий по сохранению объектов культурного наследия от возможного негативного воздействия в связи с размещением линейного объекта

Объектов культурного наследия в зоне размещения планируемого линейного объекта нет, вследствие этого нет необходимости в мероприятиях по сохранению объектов от возможного негативного воздействия в связи с размещением линейных объектов.

8 Информация о необходимости осуществления мероприятий по охране окружающей среды

Проектируемая автодорога оказывает допустимое воздействие на атмосферный воздух в районе расположения, так как выбросы от проектируемых источников создают максимальные приземные концентрации, не превышающие установленных нормативов качества атмосферного воздуха населенных мест.

Для строительства проектируемой автодороги выполняется отчуждение земель во временное и постоянное использование.

Отчуждение земель во временное (краткосрочное) использование выполняется на период производства строительно-монтажных работ. Все строительные работы должны проводиться исключительно в пределах полосы отвода.

Отчуждение земель в постоянное пользование выражается в отчуждении земель для размещения объекта.

Оснащение рабочих мест и строительных площадок контейнерами для бытовых и строительных отходов, обязательное соблюдение границ территории, отводимых под

Инв. № подл.	Подп. и дата	Взам. инв. №	<p>качества атмосферного воздуха населенных мест.</p> <p>Для строительства проектируемой автодороги выполняется отчуждение земель во временное и постоянное использование.</p> <p>Отчуждение земель во временное (краткосрочное) использование выполняется на период производства строительно-монтажных работ. Все строительные работы должны проводиться исключительно в пределах полосы отвода.</p> <p>Отчуждение земель в постоянное пользование выражается в отчуждении земель для размещения объекта.</p> <p>Оснащение рабочих мест и строительных площадок контейнерами для бытовых и строительных отходов, обязательное соблюдение границ территории, отводимых под</p>								
			<div>15032023-ППТ-ПЗ</div>						Лист		
									5		
Изм.	Кол.уч.	Лист	№ док.	Подпись	Дата						

строительство, запрещение разжигания костров с использованием дымящих видов топлива сведёт к минимуму возможное негативное воздействие при строительстве на окружающую среду.

В процессе строительства и эксплуатации объекта проектирования не предусматривается образования производственных сточных вод, заправка строительной техники ГСМ предусматривается на заправочных пунктах, что исключает загрязнения подземных горизонтов нефтепродуктами.

Проектом не предусмотрено строительство объектов, представляющих потенциальную опасность для подземных водоносных горизонтов и запрещенных к размещению в зонах санитарной охраны водных объектов.

Трасса проектируемой автодороги не проходит по зонам санитарной охраны источников водоснабжения (зоне строгого режима первого пояса санитарной охраны, 2-го пояса зон санитарной охраны), что не нарушает требования СанПиН 2.1.4.1110-02 "Зоны санитарной охраны источников водоснабжения и водопроводов питьевого назначения".

В районе строительства автодороги (на расстоянии 50 м по обе стороны строительства) отсутствуют источники нецентрализованного водоснабжения (родники, каптажи, колодцы), что соответствует требованиям раздела 2 п. 2.6 СанПиН 2.1.4.1175-02 "Гигиенические требования качеству воды нецентрализованного водоснабжения. При строительстве автодороги используется привозной щебень, песок и асфальтобетон.

Проектируемый объект в период эксплуатации работает автономно и не требует постоянного присутствия обслуживающего персонала, образования производственных отходов не происходит, поэтому в период эксплуатации он не является источником загрязнения окружающей среды отходами. Мероприятия по сбору, использованию, обезвреживанию, транспортировке и размещению опасных отходов при эксплуатации не разрабатываются.

Воздействие на растительный и животный мир в период строительства носит временный характер и не оказывает заметного отрицательного воздействия.

На период эксплуатации воздействие дороги на растительный и животный мир минимальное, т.к. применяется не пылящее асфальтобетонное покрытие. А применение неэтилированного бензина исключает попадание в атмосферу и почву соединений свинца.

Придорожные обочины засеваются травой. Нарушение произрастания растительности строительством дороги не производится. Подтопление территории и эрозия почвы исключаются комплексом природоохранных мероприятий.

9 Информация о необходимости осуществления мероприятий по защите территории от чрезвычайных ситуаций природного и техногенного характера, в том

Инв. № подл.	Подп. и дата	Взам. инв. №							Лист
			15032023-ППТ-ПЗ						
			6						
Изм.	Кол.уч.	Лист	№док.	Подпись	Дата				

числе по обеспечению пожарной безопасности и гражданской обороне

В соответствии со ст.6 ФЗ №123 от 22.07.2008 г., пожарная безопасность объекта обеспечена следующими условиями: в полном объеме выполнены обязательные требования пожарной безопасности - специальные условия социального и (или) технического характера, установленные в целях обеспечения пожарной безопасности, установленные федеральными законами о технических регламентах.

Пожарная безопасность объекта обеспечена, в связи с тем, что выполняются требования Технического регламента о требованиях пожарной безопасности ФЗ 123 от 22.07.2008г., а также нормативной документации.

В составе проектируемого объекта не предусмотрены здания и сооружения, наружные установки и др., обеспечивающих пожарную безопасность объекта, поэтому проектные решения по обеспечению пожарной безопасности зданий, сооружений и др. не предусмотрены, согласно ФЗ № 123 от 22.07.2008 г.

Подъездами для пожарных машин, в случае пожара автотранспорта на проектируемом объекте, является существующая автодорога, рассчитанная на проезд пожарных машин.

Проектируемый объект является пожаробезопасным, поэтому объемно-планировочных решений проектной документацией не предусмотрено, согласно ФЗ №123 от 22.07.2008г.

Согласно п.14 ст.48 ГрК РФ проектная документация объектов использования атомной энергии (в том числе ядерных установок, пунктов хранения ядерных материалов и радиоактивных веществ, пунктов хранения радиоактивных отходов), опасных производственных объектов, определяемых в соответствии с законодательством Российской Федерации, особо опасных, технически сложных, уникальных объектов, объектов обороны и безопасности должна содержать перечень мероприятий по гражданской обороне, мероприятий по предупреждению чрезвычайных ситуаций природного и техногенного характера, мероприятий по противодействию терроризму.

Данный объект не относится к указанным в ст.48.1 Градостроительного кодекса, в связи с чем разработка раздела по гражданской обороне, мероприятий по предупреждению чрезвычайных ситуаций природного и техногенного характера, мероприятий по противодействию терроризму не требуется.

Инв. № подл.	Подп. и дата	Взам. инв. №							Лист	
Изм.	Кол.уч.	Лист	№док.	Подпись	Дата	15032023-ППТ-ПЗ				7

Общество с ограниченной ответственностью

"АВТОПРОЕКТ"

Свидетельство №СРО-П-215-18102019 от 26 ноября 2019г.

Заказчик – Администрация Золотухинского района Курской области

Автомобильная дорога «Курск-Поныри» - с. Никольское - д. Шумская - д. Переверзево Золотухинского района Курской области

ПРОЕКТНАЯ ДОКУМЕНТАЦИЯ

Проект планировки территории

Раздел 3. Материалы по обоснованию проекта планировки территории.

Графическая часть

15032023-ППТ

2023

Инв. № подл.	Подп. и дата	Взам. инв. №

Общество с ограниченной ответственностью

"АВТОПРОЕКТ"

Свидетельство №СРО-П-215-18102019 от 26 ноября 2019г.

Заказчик – Администрация Золотухинского района Курской области

Автомобильная дорога «Курск-Поныри» - с. Никольское - д. Шумская - д. Переверзево Золотухинского района Курской области

ПРОЕКТНАЯ ДОКУМЕНТАЦИЯ

Проект планировки территории

Раздел 3. Материалы по обоснованию проекта планировки территории.

Графическая часть

15032023-ППТ

Главный инженер проекта

С.В.Чаплыгин

2023

Инов. № подл.	Подп. и дата	Взам. инв. №

Согласовано

СОДЕРЖАНИЕ ТОМА

Обозначение	Наименование	Примечание
15032023-ППТ.С	Содержание тома	2
15032023-ППТ	Графическая часть	3

Инов. № подл. Подп. и дата Взам. инв. №

Изм.	Кол.уч.	Лист	№док.	Подпись	Дата
ГИП		Чаплыгин			

15032023-ППТ.С

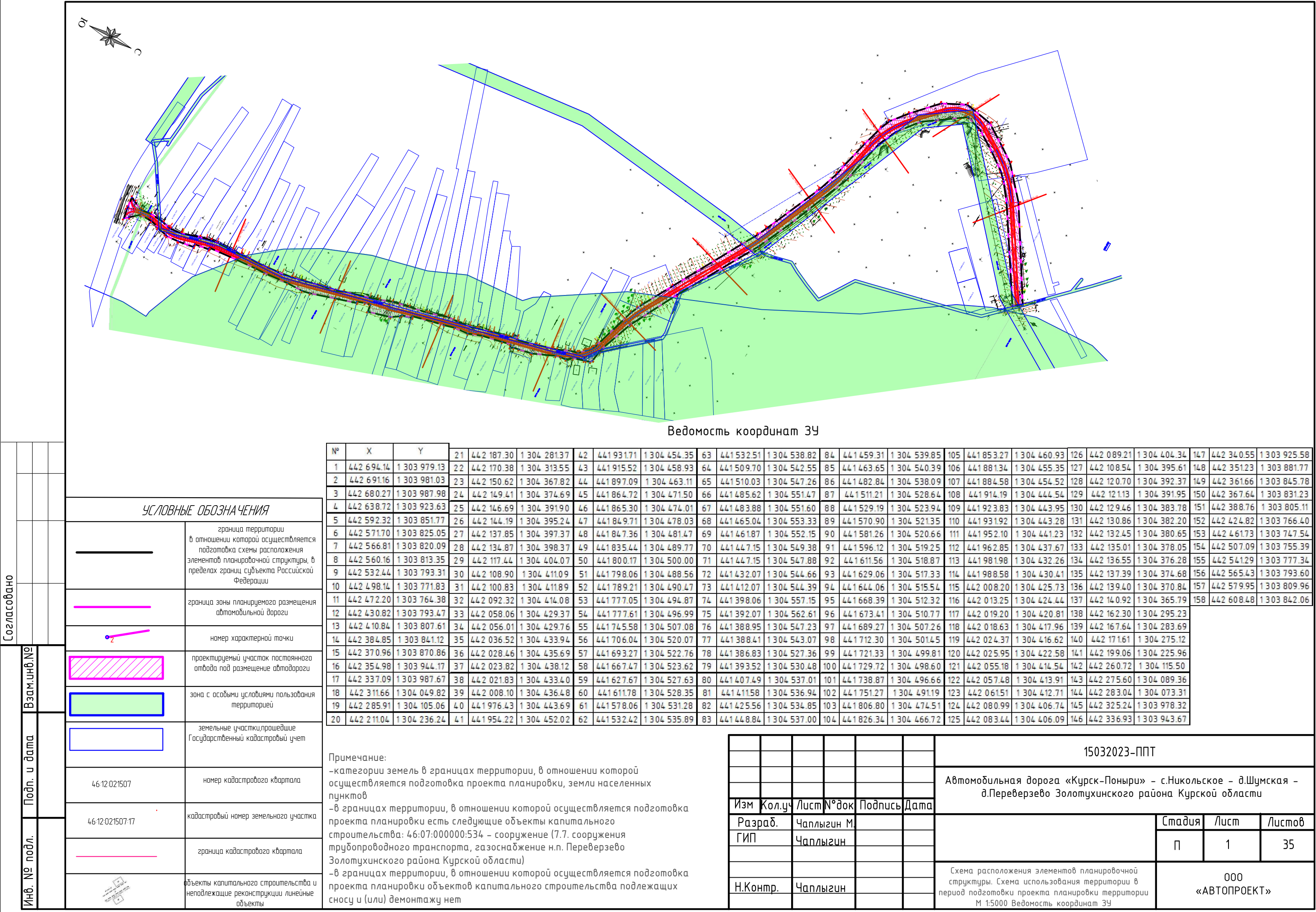
Содержание тома

Стадия	Лист	Листов
П	1	

ООО "АВТОПРОЕКТ"

ГРАФИЧЕСКАЯ ЧАСТЬ

Инв. № подл.	Подп. и дата	Взам. инв. №							Лист	
										2
Изм.	Кол.уч.	Лист	№док.	Подпись	Дата	15032023-ППТ				



Ведомость координат 3Ч

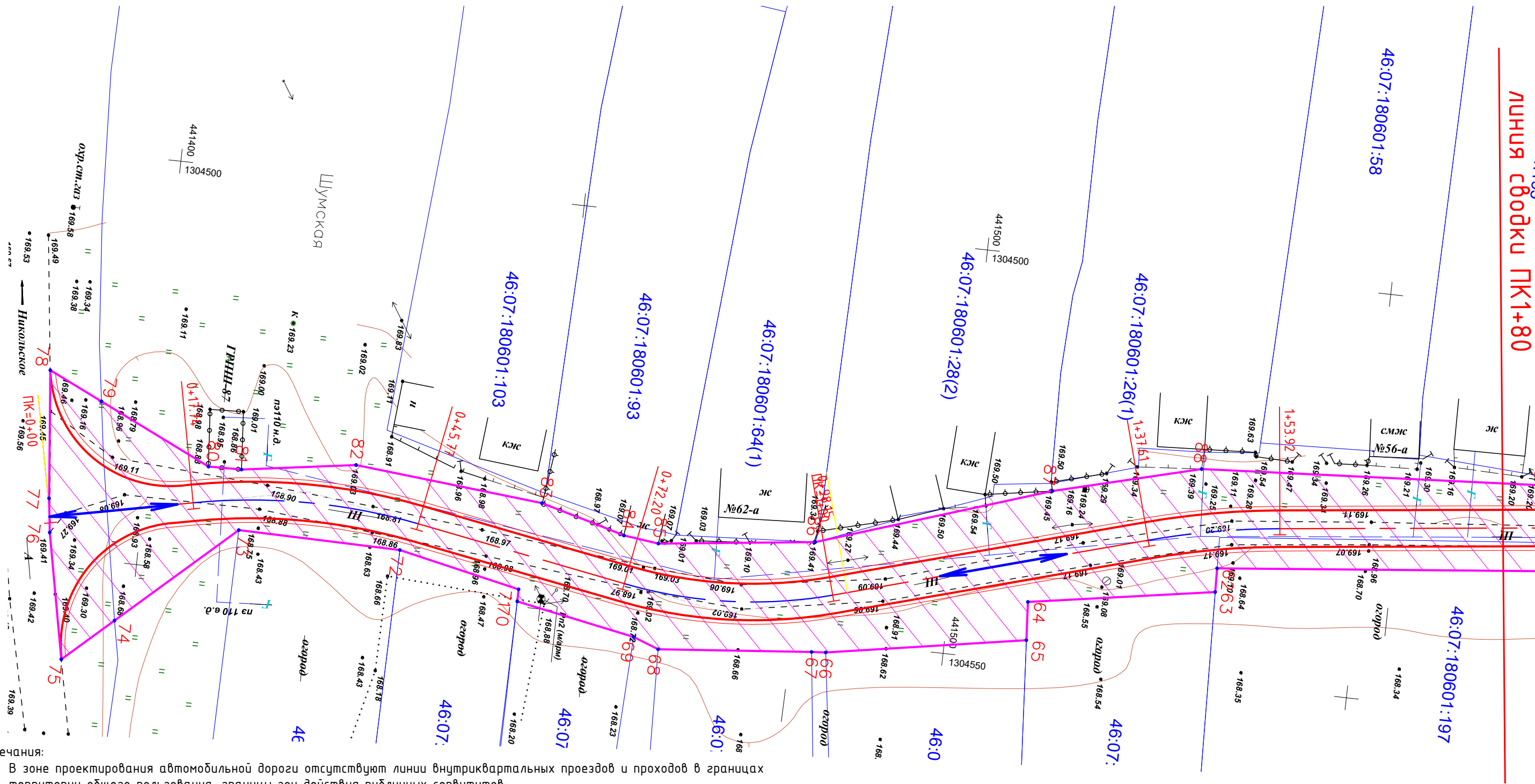
№	X	Y	21	442 187.30	1 304 281.37	42	441 931.71	1 304 454.35	63	441 532.51	1 304 538.82	84	441 459.31	1 304 539.85	105	441 853.27	1 304 460.93	126	442 089.21	1 304 404.34	147	442 340.55	1 303 925.58
1	442 694.14	1 303 979.13	22	442 170.38	1 304 313.55	43	441 915.52	1 304 458.93	64	441 509.70	1 304 542.55	85	441 463.65	1 304 540.39	106	441 881.34	1 304 455.35	127	442 108.54	1 304 395.61	148	442 351.23	1 303 881.77
2	442 691.16	1 303 981.03	23	442 150.62	1 304 367.82	44	441 897.09	1 304 463.11	65	441 510.03	1 304 547.26	86	441 482.84	1 304 538.09	107	441 884.58	1 304 454.52	128	442 120.70	1 304 392.37	149	442 361.66	1 303 845.78
3	442 680.27	1 303 987.98	24	442 149.41	1 304 374.69	45	441 864.72	1 304 471.50	66	441 485.62	1 304 551.47	87	441 511.21	1 304 528.64	108	441 914.19	1 304 444.54	129	442 121.13	1 304 391.95	150	442 367.64	1 303 831.23
4	442 638.72	1 303 923.63	25	442 146.69	1 304 391.90	46	441 865.30	1 304 474.01	67	441 483.88	1 304 551.60	88	441 529.19	1 304 523.94	109	441 923.83	1 304 443.95	130	442 129.46	1 304 383.78	151	442 388.76	1 303 805.11
5	442 592.32	1 303 851.77	26	442 144.19	1 304 395.24	47	441 849.71	1 304 478.03	68	441 465.04	1 304 553.33	89	441 570.90	1 304 521.35	110	441 931.92	1 304 443.28	131	442 130.86	1 304 382.20	152	442 424.82	1 303 766.40
6	442 571.70	1 303 825.05	27	442 137.85	1 304 397.37	48	441 847.36	1 304 481.47	69	441 461.87	1 304 552.15	90	441 581.26	1 304 520.66	111	441 952.10	1 304 441.23	132	442 132.45	1 304 380.65	153	442 461.73	1 303 747.54
7	442 566.81	1 303 820.09	28	442 134.87	1 304 398.37	49	441 835.44	1 304 489.77	70	441 447.15	1 304 549.38	91	441 596.12	1 304 519.25	112	441 962.85	1 304 437.67	133	442 135.01	1 304 378.05	154	442 507.09	1 303 755.39
8	442 560.16	1 303 813.35	29	442 117.44	1 304 404.07	50	441 800.17	1 304 500.00	71	441 447.15	1 304 547.88	92	441 611.56	1 304 518.87	113	441 981.98	1 304 432.26	134	442 136.55	1 304 376.28	155	442 541.29	1 303 777.34
9	442 532.44	1 303 793.31	30	442 108.90	1 304 411.09	51	441 798.06	1 304 488.56	72	441 432.07	1 304 544.66	93	441 629.06	1 304 517.33	114	441 988.58	1 304 430.41	135	442 137.39	1 304 374.68	156	442 565.43	1 303 793.60
10	442 498.14	1 303 771.83	31	442 100.83	1 304 411.89	52	441 789.21	1 304 490.47	73	441 412.07	1 304 544.39	94	441 644.06	1 304 515.54	115	442 008.20	1 304 425.73	136	442 139.40	1 304 370.84	157	442 579.95	1 303 809.96
11	442 472.20	1 303 764.38	32	442 092.32	1 304 414.08	53	441 777.05	1 304 494.87	74	441 398.06	1 304 557.15	95	441 668.39	1 304 512.32	116	442 013.25	1 304 424.44	137	442 140.92	1 304 365.79	158	442 608.48	1 303 842.06
12	442 430.82	1 303 793.47	33	442 058.06	1 304 429.37	54	441 777.61	1 304 496.99	75	441 392.07	1 304 562.61	96	441 673.41	1 304 510.77	117	442 019.20	1 304 420.81	138	442 162.30	1 304 295.23			
13	442 410.84	1 303 807.61	34	442 056.01	1 304 429.76	55	441 745.58	1 304 507.08	76	441 388.95	1 304 547.23	97	441 689.27	1 304 507.26	118	442 018.63	1 304 417.96	139	442 167.64	1 304 283.69			
14	442 384.85	1 303 841.12	35	442 036.52	1 304 433.94	56	441 706.04	1 304 520.07	77	441 388.41	1 304 543.07	98	441 712.30	1 304 501.45	119	442 024.37	1 304 416.62	140	442 171.61	1 304 275.12			
15	442 370.96	1 303 870.86	36	442 028.46	1 304 435.69	57	441 693.27	1 304 522.76	78	441 386.83	1 304 527.36	99	441 721.33	1 304 499.81	120	442 025.95	1 304 422.58	141	442 199.06	1 304 225.96			
16	442 354.98	1 303 944.17	37	442 023.82	1 304 438.12	58	441 667.47	1 304 523.62	79	441 393.52	1 304 530.48	100	441 729.72	1 304 498.60	121	442 055.18	1 304 414.54	142	442 260.72	1 304 115.50			
17	442 337.09	1 303 987.67	38	442 021.83	1 304 433.40	59	441 627.67	1 304 527.63	80	441 407.49	1 304 537.01	101	441 738.87	1 304 496.66	122	442 057.48	1 304 413.91	143	442 275.60	1 304 089.36			
18	442 311.66	1 304 049.82	39	442 008.10	1 304 436.48	60	441 611.78	1 304 528.35	81	441 411.58	1 304 536.94	102	441 751.27	1 304 491.19	123	442 061.51	1 304 412.71	144	442 283.04	1 304 073.31			
19	442 285.91	1 304 105.06	40	441 976.43	1 304 443.69	61	441 578.06	1 304 531.28	82	441 425.56	1 304 534.85	103	441 806.80	1 304 474.51	124	442 080.99	1 304 406.74	145	442 325.24	1 303 978.32			
20	442 211.04	1 304 236.24	41	441 954.22	1 304 452.02	62	441 532.42	1 304 535.89	83	441 448.84	1 304 537.00	104	441 826.34	1 304 466.72	125	442 083.44	1 304 406.09	146	442 336.93	1 303 943.67			

Примечание:
–категории земель в границах территории, в отношении которой осуществляется подготовка проекта планировки, земли населенных пунктов
–в границах территории, в отношении которой осуществляется подготовка проекта планировки есть следующие объекты капитального строительства: 46:07:000000:534 – сооружение (7.7. сооружения трубопроводного транспорта, газоснабжение н.п. Переверзево Золотухинского района Курской области)
–в границах территории, в отношении которой осуществляется подготовка проекта планировки объектов капитального строительства подлежащих сносу и (или) демонтажу нет

						15032023-ППТ		
						Автомобильная дорога «Курск-Поныри» – с.Никольское – д.Шумская – д.Переверзево Золотухинского района Курской области		
Изм	Кол.уч	Лист	№ док	Подпись	Дата			
Разраб.	Чаплыгин М.							
ГИП	Чаплыгин							
Н.Контр.	Чаплыгин							
						Схема расположения элементов планировочной структуры. Схема использования территории в период подготовки проекта планировки территории М 1:5000 Ведомость координат 3Ч		
						Стадия	Лист	Листов
						П	1	35
						ООО «АВТОПРОЕКТ»		



линия сводки ПК1+80



- Примечания:
- В зоне проектирования автомобильной дороги отсутствуют линии внутриквартальных проездов и проходов в границах территории общего пользования, границы зон действия публичных сервитутов;
 - В зоне проектирования автомобильной дороги отсутствуют остановочные пункты наземного общественного пассажирского транспорта, входы (выходы) подземного общественного пассажирского транспорта.
 - В зоне проектирования автомобильной дороги отсутствуют основные пути пешеходного движения;
 - Техническая категория автомобильной дороги-проезд

УСЛОВНЫЕ ОБОЗНАЧЕНИЯ



граница зоны планируемого размещения автомобильной дороги

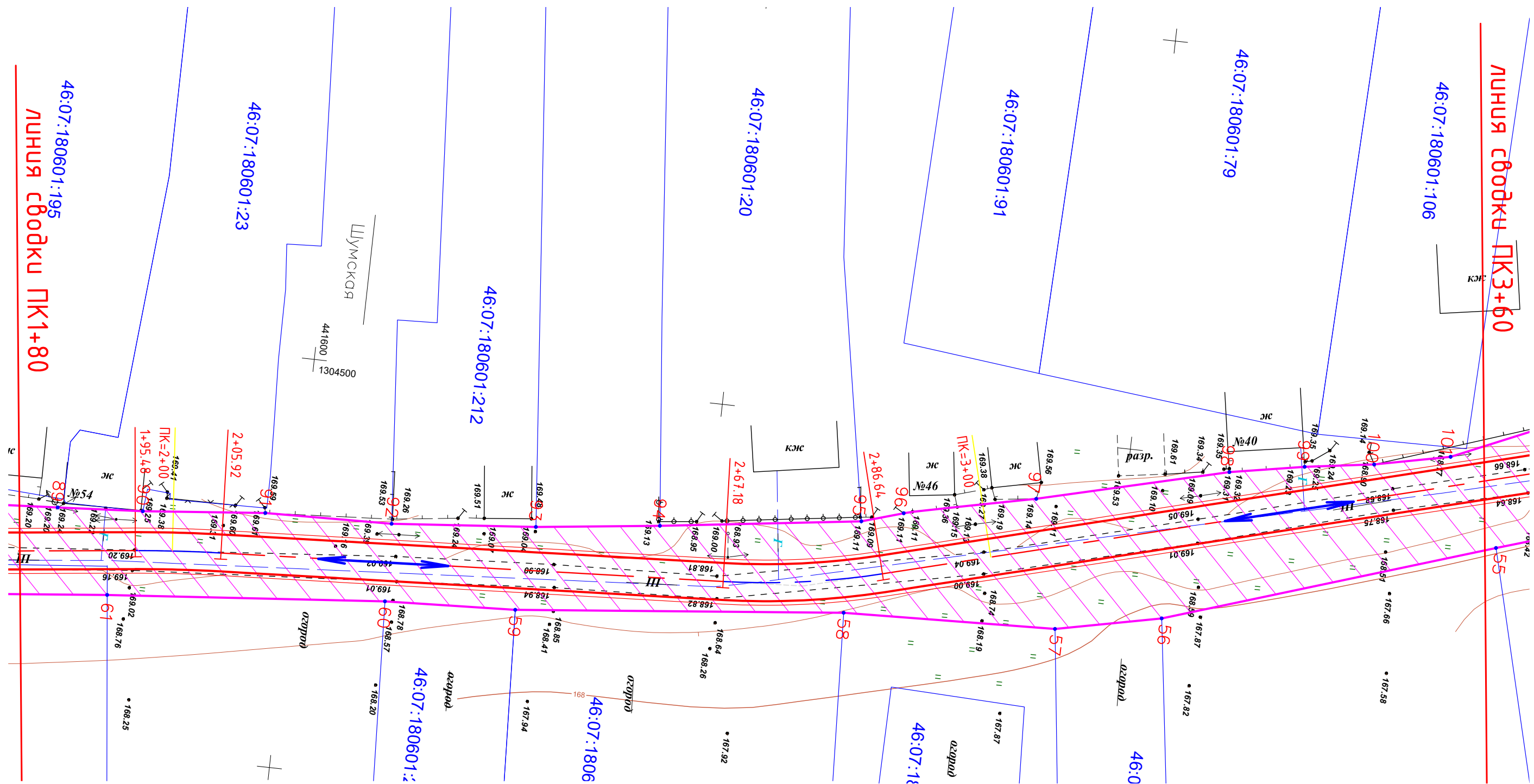
2

номера характерной точки






направление движения транспортных средств

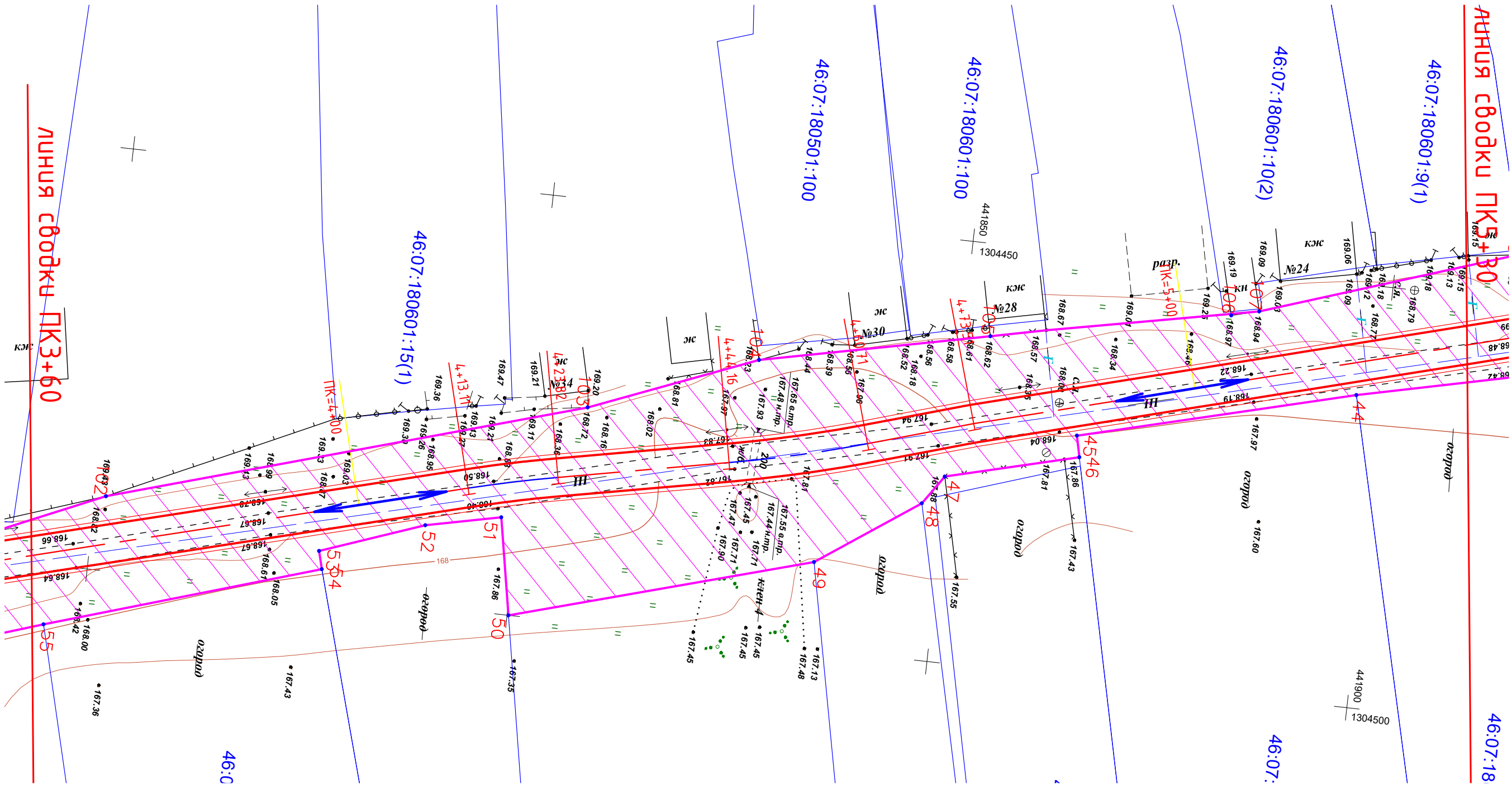
						15032023-ППТ				
						Автомобильная дорога «Курск-Поныри» – с.Никольское – д.Шумская – д.Переверзево Золотухинского района Курской области				
Изм	Кол.уч	Лист	№ док	Подпись	Дата					
Разраб.		Чаплыгин М						Стадия	Лист	Листов
ГИП		Чаплыгин						П	2	
						Схема организации улично-дорожной сети и движения транспорта ПК0+00-ПК1+80 М1:500		000 «АВТОПРОЕКТ»		
Н.Контр.		Чаплыгин								



						15032023-ППТ				
						Автомобильная дорога «Курск-Поныри» – с.Никольское – д.Шумская – д.Переверзево Золотухинского района Курской области				
Изм	Кол.уч	Лист	№ док	Подпись	Дата					
Разраб.	Чаплыгин М.							Стадия	Лист	Листов
ГИП	Чаплыгин							П	3	
						Схема организации улично-дорожной сети и движения транспорта ПК1+80-ПК3+60 М1:500		000 «АВТОПРОЕКТ»		
Н.Контр.	Чаплыгин									

УСЛОВНЫЕ ОБОЗНАЧЕНИЯ	
	граница зоны планируемого размещения автомобильной дороги
	номера характерной точки
	направление движения транспортных средств

Инв. № подл.	Подп. и дата	Взам.инв.№	Согласовано		



						15032023-ППТ				
						Автомобильная дорога «Курск-Поныри» – с.Никольское – д.Шумская – д.Переверзево Золотухинского района Курской области				
Изм	Кол.уч	Лист	№ док	Подпись	Дата					
Разраб.		Чаплыгин М.						Стадия	Лист	Листов
ГИП		Чаплыгин						П	4	
						Схема организации улично-дорожной сети и движения транспорта ПК3+60–ПК5+30 М1:500		ООО «АВТОПРОЕКТ»		
Н.Контр.		Чаплыгин								

УСЛОВНЫЕ ОБОЗНАЧЕНИЯ

	граница зоны планируемого размещения автомобильной дороги
	номера характерной точки
	направление движения транспортных средств

Согласовано

Взам.инж.№

дата

Инв. № подл.



линия сводки ПК7+10

7+12.452

171.98

171.72

170.94

171.03

170.80

171.03

171.03

171.03

171.03

171.03

171.03

171.03

171.03

171.03

171.03

171.03

171.03

171.03

171.03

171.03

171.03

171.03

171.03

171.03

171.03

171.03

171.03

171.03

171.03

171.03

Шумская

ПК=7+00

озеро

171.36

171.68

171.78

170.84

171.03

170.80

171.03

171.03

171.03

171.03

171.03

171.03

171.03

171.03

171.03

171.03

171.03

171.03

171.03

171.03

171.03

171.03

171.03

171.03

171.03

171.03

171.03

171.03

171.03

169.57

169.21

169.02

168.67

168.63

168.67

168.63

168.67

168.63

168.67

168.63

168.67

168.63

168.67

168.63

168.67

168.63

168.67

168.63

168.67

168.63

168.67

168.63

168.67

168.63

168.67

168.63

168.67

168.63

169.57

169.21

169.02

168.67

168.63

168.67

168.63

168.67

168.63

168.67

168.63

168.67

168.63

168.67

168.63

168.67

168.63

168.67

168.63

168.67

168.63

168.67

168.63

168.67

168.63

168.67

168.63

168.67

168.63

169.57

169.21

169.02

168.67

168.63

168.67

168.63

168.67

168.63

168.67

168.63

168.67

168.63

168.67

168.63

168.67

168.63

168.67

168.63

168.67

168.63

168.67

168.63

168.67

168.63

168.67

168.63

168.67

168.63

46:07:090301:88

168.79

168.67

168.63

168.67

168.63

168.67

168.63

168.67

168.63

168.67

168.63

168.67

168.63

168.67

168.63

168.67

168.63

168.67

168.63

168.67

168.63

168.67

168.63

168.67

168.63

168.67

168.63

168.67

168.63

168.79

168.67

168.63

168.67

168.63

168.67

168.63

168.67

168.63

168.67

168.63

168.67

168.63

168.67

168.63

168.67

168.63

168.67

168.63

168.67

168.63

168.67

168.63

168.67

168.63

168.67

168.63

168.67

168.63

168.79

168.67

168.63

168.67

168.63

168.67

168.63

168.67

168.63

168.67

168.63

168.67

168.63

168.67

168.63

168.67

168.63

168.67

168.63

168.67

168.63

168.67

168.63

168.67

168.63

168.67

168.63

168.67

168.63

168.79

168.67

168.63

168.67

168.63

168.67

168.63

168.67

168.63

168.67

168.63

168.67

168.63

168.67

168.63

168.67

168.63

168.67

168.63

168.67

168.63

168.67

168.63

168.67

168.63

168.67

168.63

168.67

168.63

168.79

168.67

168.63

168.67

168.63

168.67

168.63

168.67

168.63

168.67

168.63

168.67

168.63

168.67

168.63

168.67

168.63

168.67

168.63

168.67

168.63

168.67

168.63

168.67

168.63

168.67

168.63

168.67

168.63

168.79

168.67

168.63

168.67

168.63

168.67

168.63

168.67

168.63

168.67

168.63

168.67

168.63

168.67

168.63

168.67

168.63

168.67

168.63



ЛИНИЯ СВОДКИ ПК7+10

46:07:180601:2(2)

 \circ_2

направление движения транспортных средств

15032023-ППТ

Автомобильная дорога «Курск-Поныри» – с.Никольское – д.Шумская – д.Переверзево Золотухинского района Курской области

Стадія	Лист	Листов
П	6	

Схема организации улично-дорожной
сети и движения транспорта
ПК7+10-ПК8+50 М1:500

ООО
«АВТОПРОЕКТ»

Изм	Кол.уч	Лист	№ док	Подпись	Дата
Разраб.		Чаплыгин М.			
ГИП		Чаплыгин			
Н.Контр.		Чаплыгин			

Взам.инв.№

odn. u dama

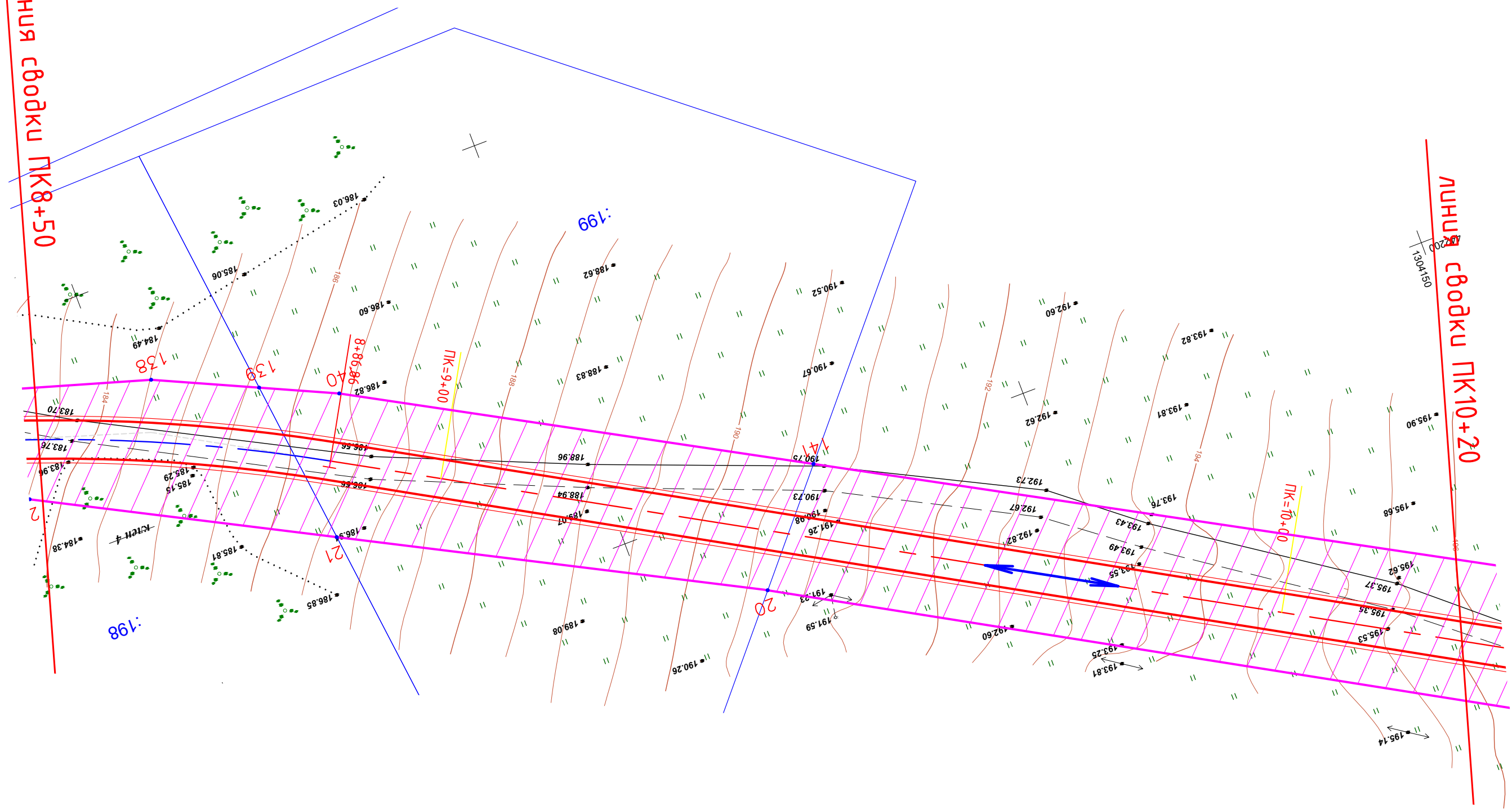
Инв. № подл.

Согласовано



линия сводки ПК8+50

линия сводки ПК10+20



УСЛОВНЫЕ ОБОЗНАЧЕНИЯ



граница зоны планируемого размещения
автомобильной дороги

2

номера характерной точки






направление движения транспортных
средств

15032023-ППТ

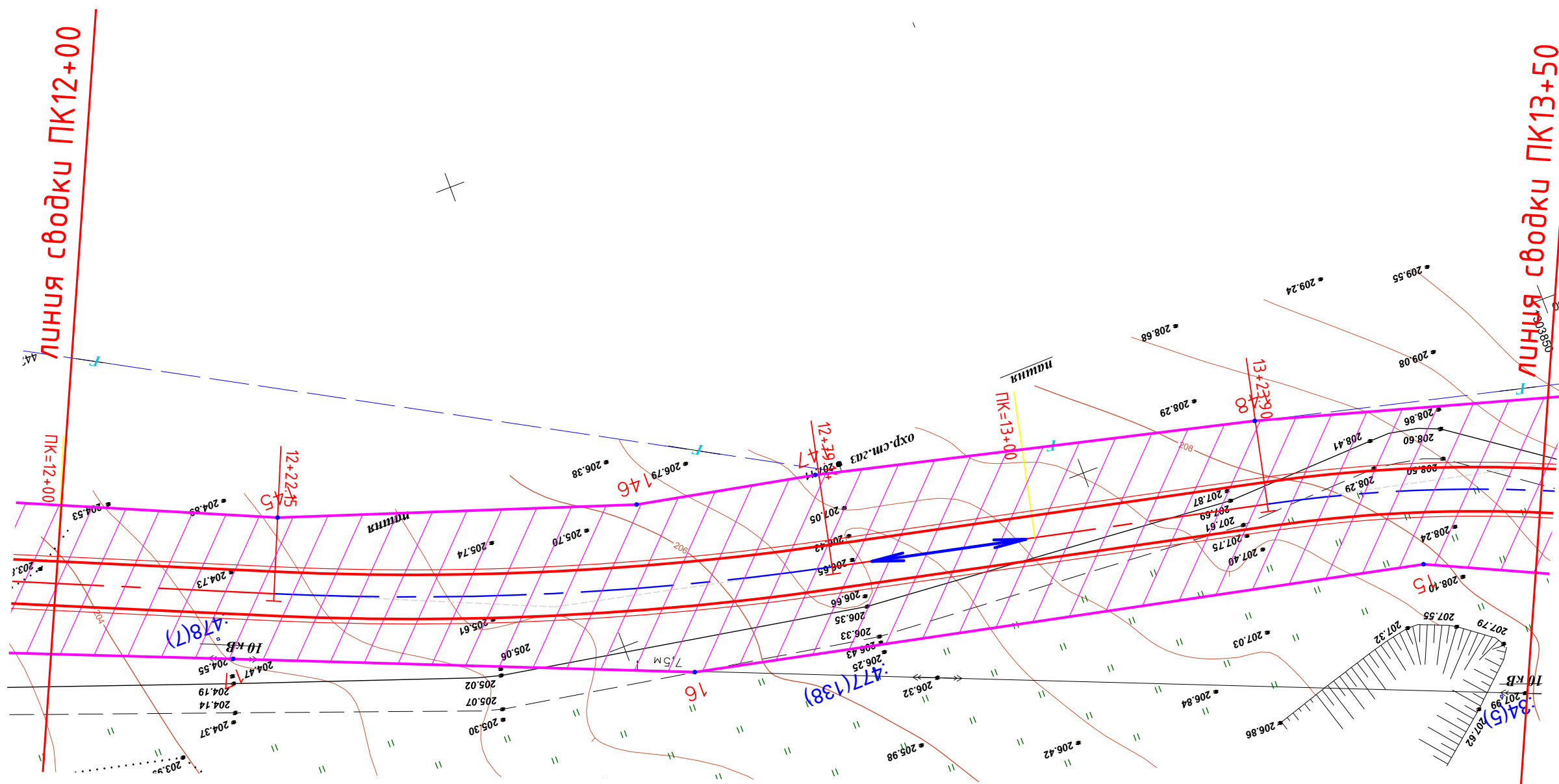
Автомобильная дорога «Курск-Поныри» – с.Никольское – д.Шумская –
д.Переверзево Золотухинского района Курской области




Изм	Кол.уч	Лист	№ док	Подпись	Дата	15032023-ППТ		
Разраб.	Чаплыгин М.							
ГИП	Чаплыгин							
Н.Контр.	Чаплыгин					Схема организации улично-дорожной сети и движения транспорта ПК8+50-ПК10+20 М1:500		
						Стадия	Лист	Листов
						П	7	
						ООО «АВТОПРОЕКТ»		



УСЛОВНЫЕ ОБОЗНАЧЕНИЯ	
	граница зоны планируемого размещения автомобильной дороги
	номера характерной точки
	направление движения транспортных средств

						15032023-ППТ				
						Автомобильная дорога «Курск-Поныри» – с.Никольское – д.Шумская – д.Переверзево Золотухинского района Курской области				
Изм	Кол.уч	Лист	№ док	Подпись	Дата					
Разраб.	Чаплыгин М.							Стадия	Лист	Листов
ГИП	Чаплыгин							П	8	
Н.Контр.	Чаплыгин					Схема организации улично-дорожной сети и движения транспорта ПК10+20-ПК12+00 М1:500		000 «АВТОПРОЕКТ»		

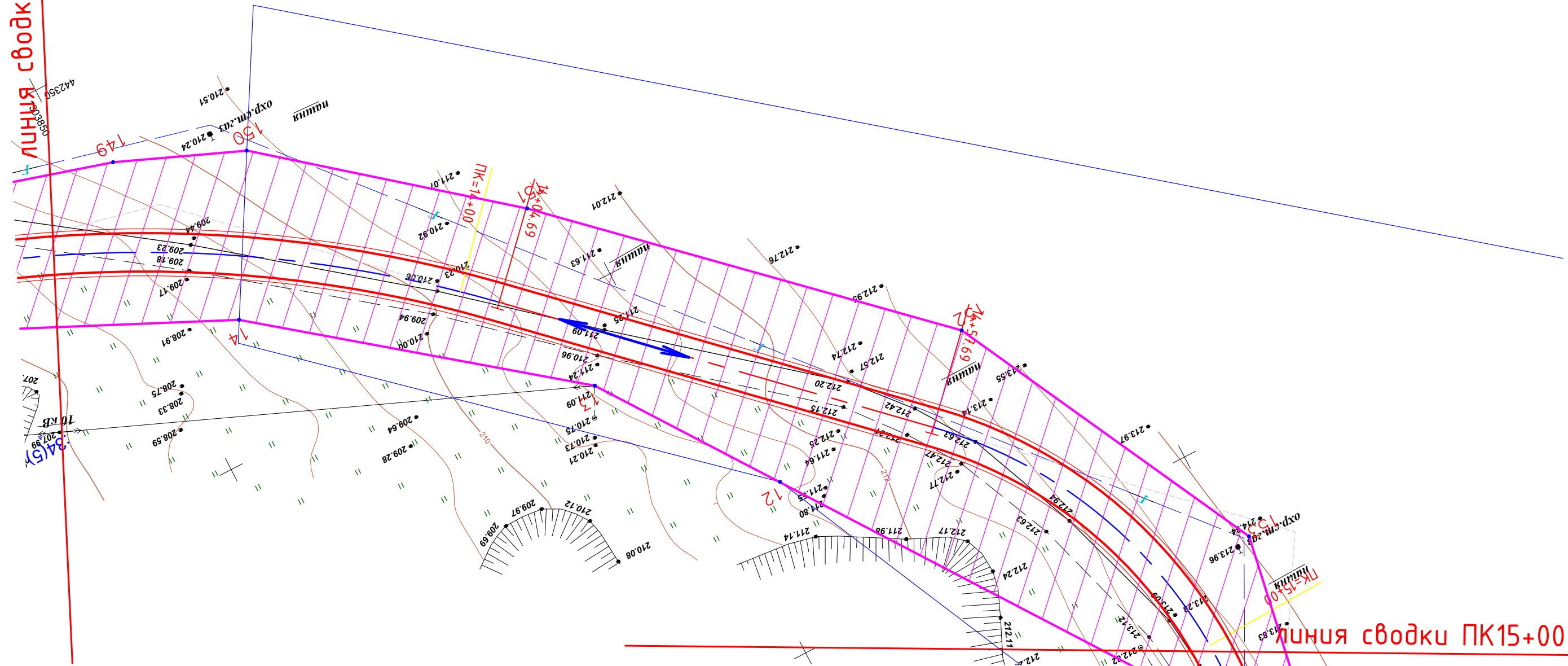


УСЛОВНЫЕ ОБОЗНАЧЕНИЯ	
	граница зоны планируемого размещения автомобильной дороги
	номера характерной точки
	направление движения транспортных средств

						15032023-ППТ				
						Автомобильная дорога «Курск-Поныри» – с.Никольское – д.Шумская – д.Переверзево Золотухинского района Курской области				
Изм	Кол.уч	Лист	№ док	Подпись	Дата					
Разраб.		Чаплыгин М						Стадия	Лист	Листов
ГИП		Чаплыгин						П	9	
Н.Контр.		Чаплыгин				Схема организации улично-дорожной сети и движения транспорта ПК12+00–ПК13+50 М1:500		000 «АВТОПРОЕКТ»		



линия сводки ПК13+50

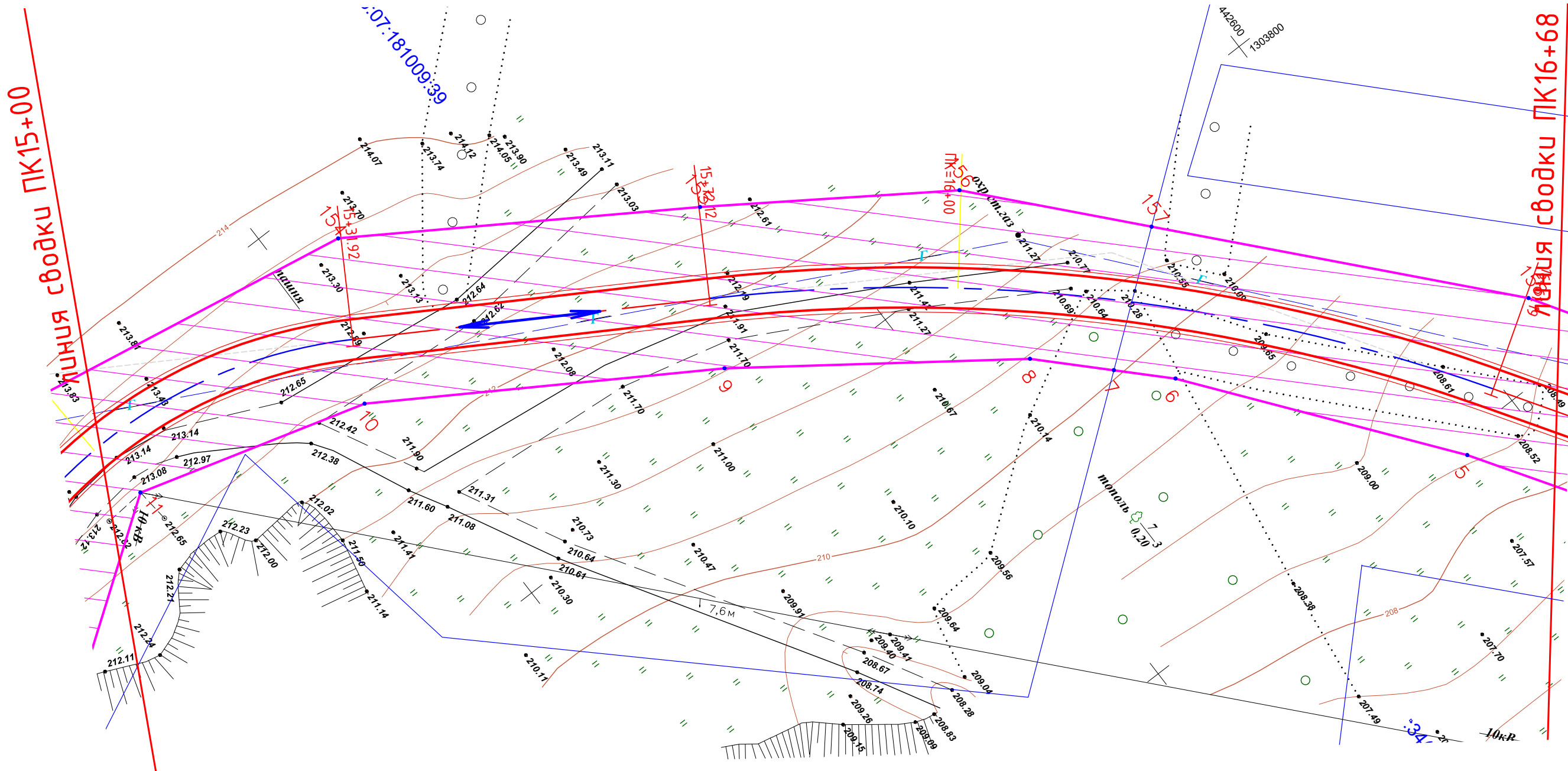


линия сводки ПК15+00

Согласовано

Инв. № подл.	Подп. и дата	Взам. инв. №
УСЛОВНЫЕ ОБОЗНАЧЕНИЯ		
	граница зоны планируемого размещения автомобильной дороги	
	номера характерной точки	
	направление движения транспортных средств	

15032023-ППТ					
Автомобильная дорога «Курск-Поныри» – с.Никольское – д.Шумская – д.Переверзево Золотухинского района Курской области					
Изм.	Кол.уч.	Лист	№ док.	Подпись	Дата
Разраб.	Чаплыгин М.				
ГИП	Чаплыгин				
Н.Контр.	Чаплыгин				
Схема организации улично-дорожной сети и движения транспорта ПК13+50–ПК15+00 М1:500				Стадия	Лист
				П	10
				ООО «АВТОПРОЕКТ»	



Согласовано					

Инв. № подл.	Подп. и дата	Взам. инв. №

УСЛОВНЫЕ ОБОЗНАЧЕНИЯ	
	граница зоны планируемого размещения автомобильной дороги
	номера характерной точки
	направление движения транспортных средств

						15032023-ППТ			
						Автомобильная дорога «Курск-Поныри» – с.Никольское – д.Шумская – д.Переверзево Золотухинского района Курской области			
Изм.	Кол.уч.	Лист	№ док.	Подпись	Дата		Стадия	Лист	Листов
Разраб.	Чаплыгин М.						П	11	
ГИП	Чаплыгин					Схема организации улично-дорожной сети и движения транспорта ПК15+00-ПК16+68 М1:500	ООО «АВТОПРОЕКТ»		
Н.Контр.	Чаплыгин								



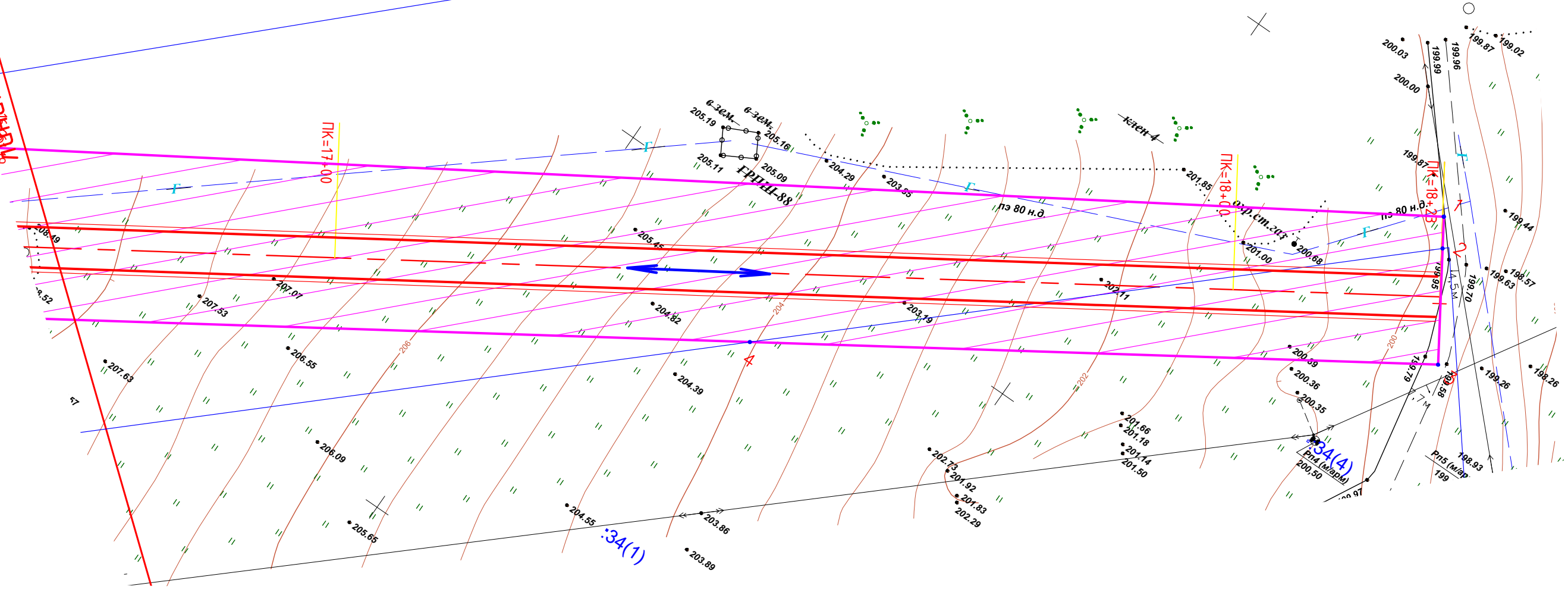
линия сводки ПК16+68

46:07:180501:37(1)

ПК=17+00

ПК=18+00

ПК=18+23



Согласовано

Инв. № подл.	Подп. и дата	Взам. инв. №

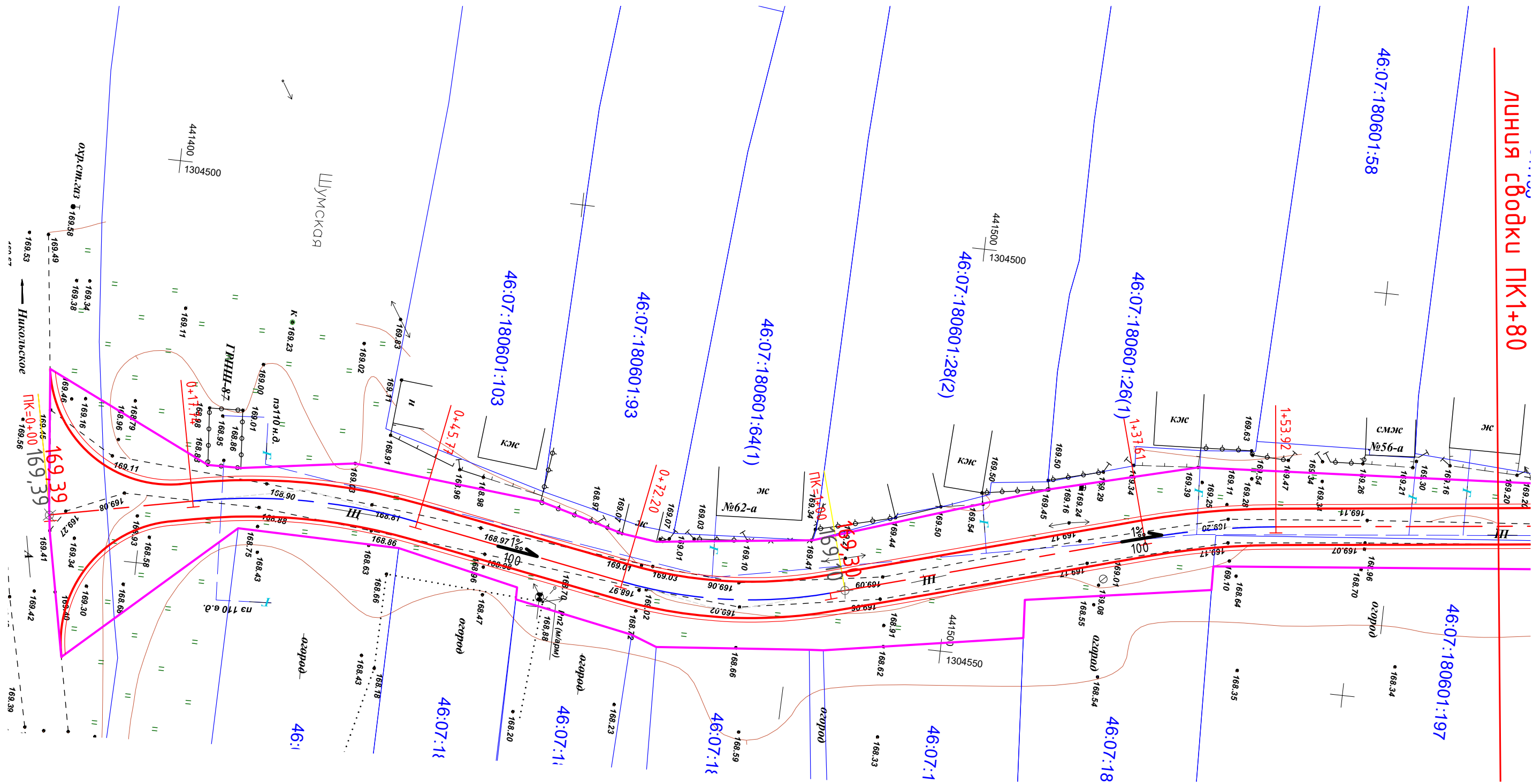
УСЛОВНЫЕ ОБОЗНАЧЕНИЯ

	граница зоны планируемого размещения автомобильной дороги
	номера характерной точки
	направление движения транспортных средств

						15032023-ППТ			
						Автомобильная дорога «Курск-Поныри» – с.Никольское – д.Шумская – д.Переверзево Золотухинского района Курской области			
Изм.	Кол.уч.	Лист	№ док.	Подпись	Дата		Стадия	Лист	Листов
Разраб.									
ГИП									
Н.Контр.						Схема организации улично-дорожной сети и движения транспорта ПК16+68–ПК18+23 М1:500	ООО «АВТОПРОЕКТ»		



линия сводки ПК1+80



15032023-ППТ

Автомобильная дорога «Курск-Поныри» – с.Никольское – д.Шумская – д.Переверзево Золотухинского района Курской области

Изм	Кол.уч	Лист	№ док	Подпись	Дата
Разраб.	Чаплыгин М.				
ГИП	Чаплыгин				
Н.Контр.	Чаплыгин				

Стадия	Лист	Листов
П	13	

Схема вертикальной планировки территории, инженерной подготовки и инженерной защиты территории. Схема конструктивных и планировочных решений ПК0+00-ПК1+80 М1:500

ООО
«АВТОПРОЕКТ»

УСЛОВНЫЕ ОБОЗНАЧЕНИЯ

граница зоны планируемого размещения
автомобильной дороги

уклон, %
длина, м

проектная отметка
фактическая отметка

1%
100

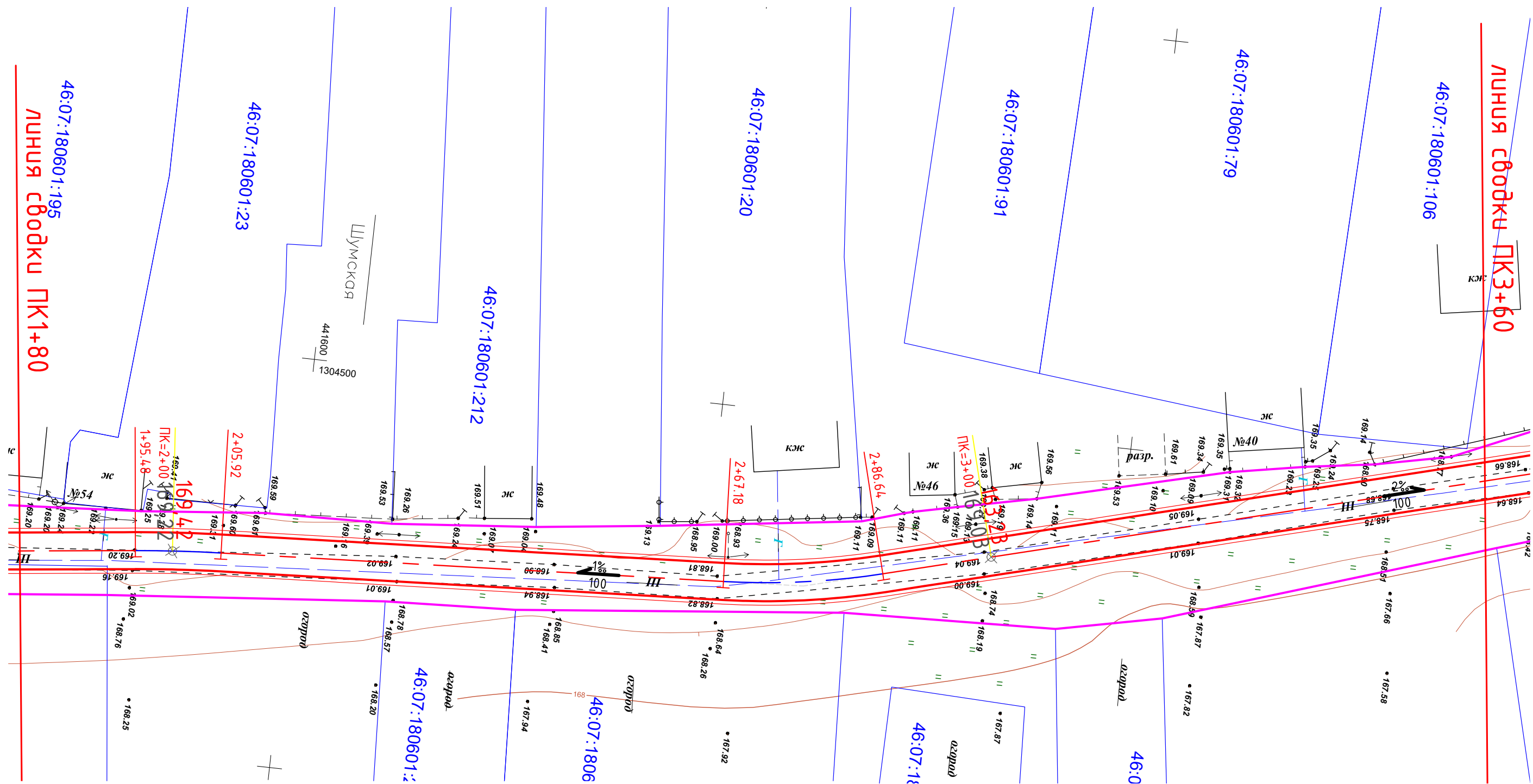
233,55
232,46

ондоголасов


ондоголасов

аша п.ч.роп

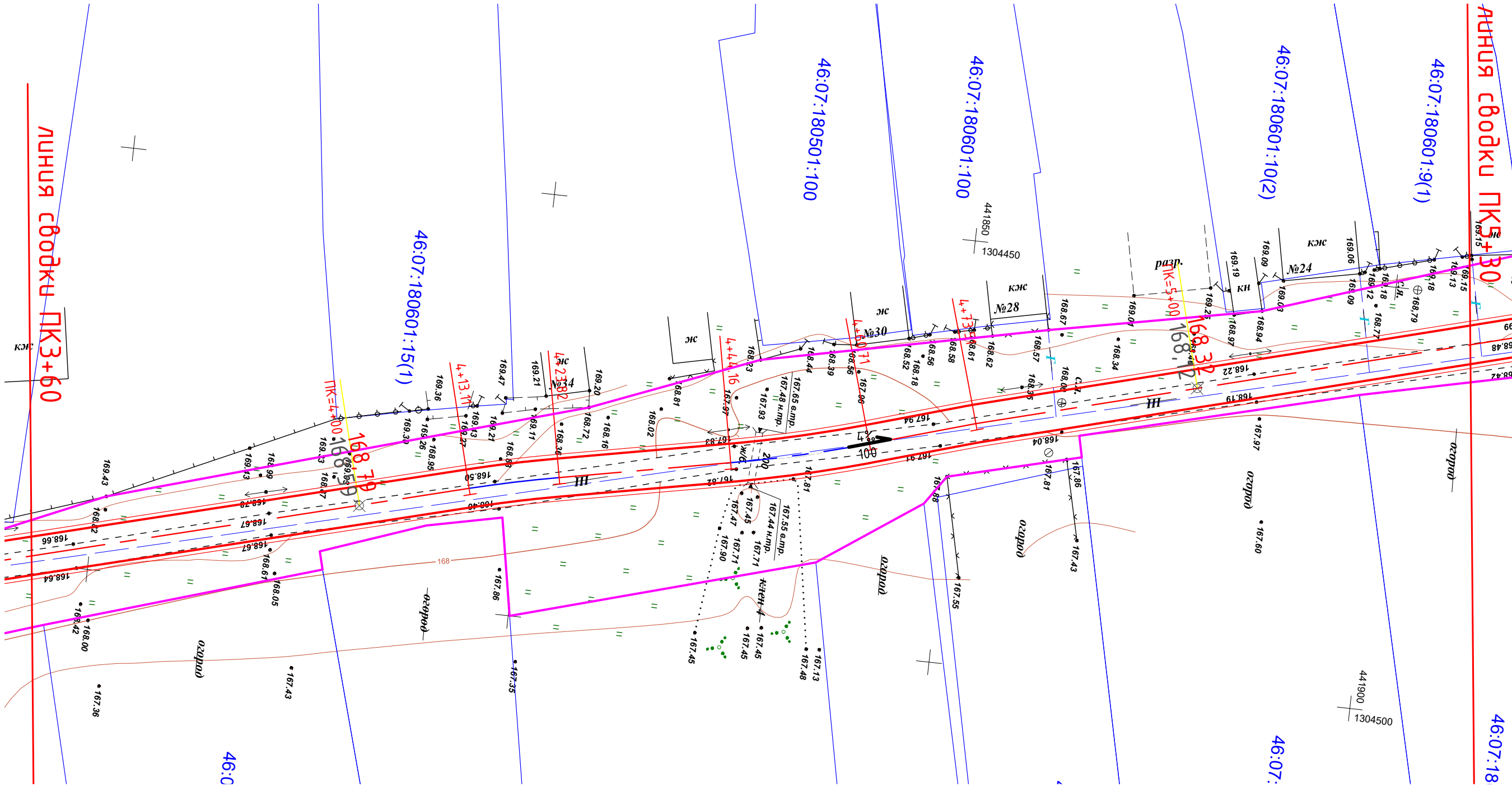
инд.он.инв.



						15032023-ППТ			
						Автомобильная дорога «Курск-Поныри» – с.Никольское – д.Шумская – д.Переверзево Золотухинского района Курской области			
Изм	Кол.уч	Лист	№ док	Подпись	Дата				
Разраб.	Чаплыгин М.					Стадия		Лист	Листов
ГИП	Чаплыгин					П		14	
						Схема вертикальной планировки территории, инженерной подготовки и инженерной защиты территории Схема конструктивных и планировочных решений ПК1+80-ПК3+60 М1:500		000 «АВТОПРОЕКТ»	
Н.Комп.	Чаплыгин								

УСЛОВНЫЕ ОБОЗНАЧЕНИЯ	
	граница зоны планируемого размещения автомобильной дороги
$\frac{1\%}{100}$	уклон, % длина, м
233,55 232,46 \oplus	проектная отметка фактическая отметка

Инв. № подл.	Подп. и дата	Взам. инв. №	Согласовано		



						15032023-ППТ				
						Автомобильная дорога «Курск-Поныри» – с.Никольское – д.Шумская – д.Переверзево Золотухинского района Курской области				
Изм	Кол.уч	Лист	№ док	Подпись	Дата					
Разраб.		Чаплыгин М.						Стадия	Лист	Листов
ГИП		Чаплыгин						П	15	
						Схема вертикальной планировки территории, инженерной подготовки и инженерной защиты территории Схема конструктивных и планировочных решений ПК3+60-ПК5+30 М1:500		000 «АВТОПРОЕКТ»		
Н.Контр.		Чаплыгин								

УСЛОВНЫЕ ОБОЗНАЧЕНИЯ

	граница зоны планируемого размещения автомобильной дороги
	уклон, % длина, м
233,55 232,46 ⊕	проектная отметка фактическая отметка

Согласовано

Взам.инж.№

Подп. и дата

Инв. № подл.



линия сводки ПК7+10

7+12.45

Шумская

ПК=7+00

171.48

171.48

171.48

171.48

171.48

171.48

171.48

171.48

171.48

171.48

171.48

171.48

171.48

46:07:090301:88

8898.62

168.87

168.87

168.87

168.87

168.87

168.87

168.87

168.87

168.87

168.87

168.87

168.87

46:07:180601:3(2)

6+15

168.27

168.27

168.27

168.27

168.27

168.27

168.27

168.27

168.27

168.27

168.27

168.27

46:07:180601:99(4)

6+09

168.88

168.88

168.88

168.88

168.88

168.88

168.88

168.88

168.88

168.88

168.88

168.88

46:07:180601:5.92.50

46:07:180601:13

5+75.24

168.34

168.34

168.34

168.34

168.34

168.34

168.34

168.34

168.34

168.34

168.34

5+64.83

168.76

168.76

168.76

168.76

168.76

168.76

168.76

168.76

168.76

168.76

168.76

5+55.68

168.95

168.95

168.95

168.95

168.95

168.95

168.95

168.95

168.95

168.95

168.95

46:07:180601:8(2)

линия сводки ПК5+30

168.15

168.15

168.15

168.15

168.15

168.15

168.15

168.15

168.15

168.15

168.15

УСЛОВНЫЕ ОБОЗНАЧЕНИЯ

— граница зоны планируемого размещения автомобильной дороги

1%
100

уклон, %
длина, м

233,55
232,46

проектная отметка
фактическая отметка

15032023-ППТ					
Автомобильная дорога «Курск-Поныри» - с.Никольское - д.Шумская - д.Переверзево Золотухинского района Курской области					
Изм	Кол.уч	Лист	№ док	Подпись	Дата
Разраб.	Чаплыгин М.				
ГИП	Чаплыгин				
Н.Контр.	Чаплыгин				
Схема вертикальной планировки территории, инженерной подготовки и инженерной защиты территории. Схема конструктивных и планировочных решений ПК5+30-ПК7+10 М1:500				Стадия	Лист
				П	16
				000 «АВТОПРОЕКТ»	

Согласовано

Взам.инв.№	Подп. и дата	Инв. № подл.



ЛИНИЯ СВОДКИ ПК7+10

46:07:180601:2(2)

Кол.ч	Лист	№ док	Підпись	Дата
-------	------	-------	---------	------

Разраб.
ГИП

Чаплыгин
Чаплыгин

Н.Контр.

Чаплыгин	
----------	--

15032023-ППТ

Автомобильная дорога «Курск-Поныри» – с.Никольское – д.Шумская – д.Переверзево Золотухинского района Курской области

Стадия	Лист	Листов
П	17	

Схема вертикальной планировки территории, инженерной подготовки и инженерной защиты территории
Схема конструктивных и планировочных решений ПК7+10-ПК8+50 М1:500

ООО
«АВТОПРОЕКТ»

УСЛОВНЫЕ ОБОЗНАЧЕНИЯ

граница зоны планируемого размещения
автомобильной дороги

$$\frac{1\%}{100}$$

233,55
232,46 \oplus

проектная отметка
фактическая отметка

Взам.инв.№

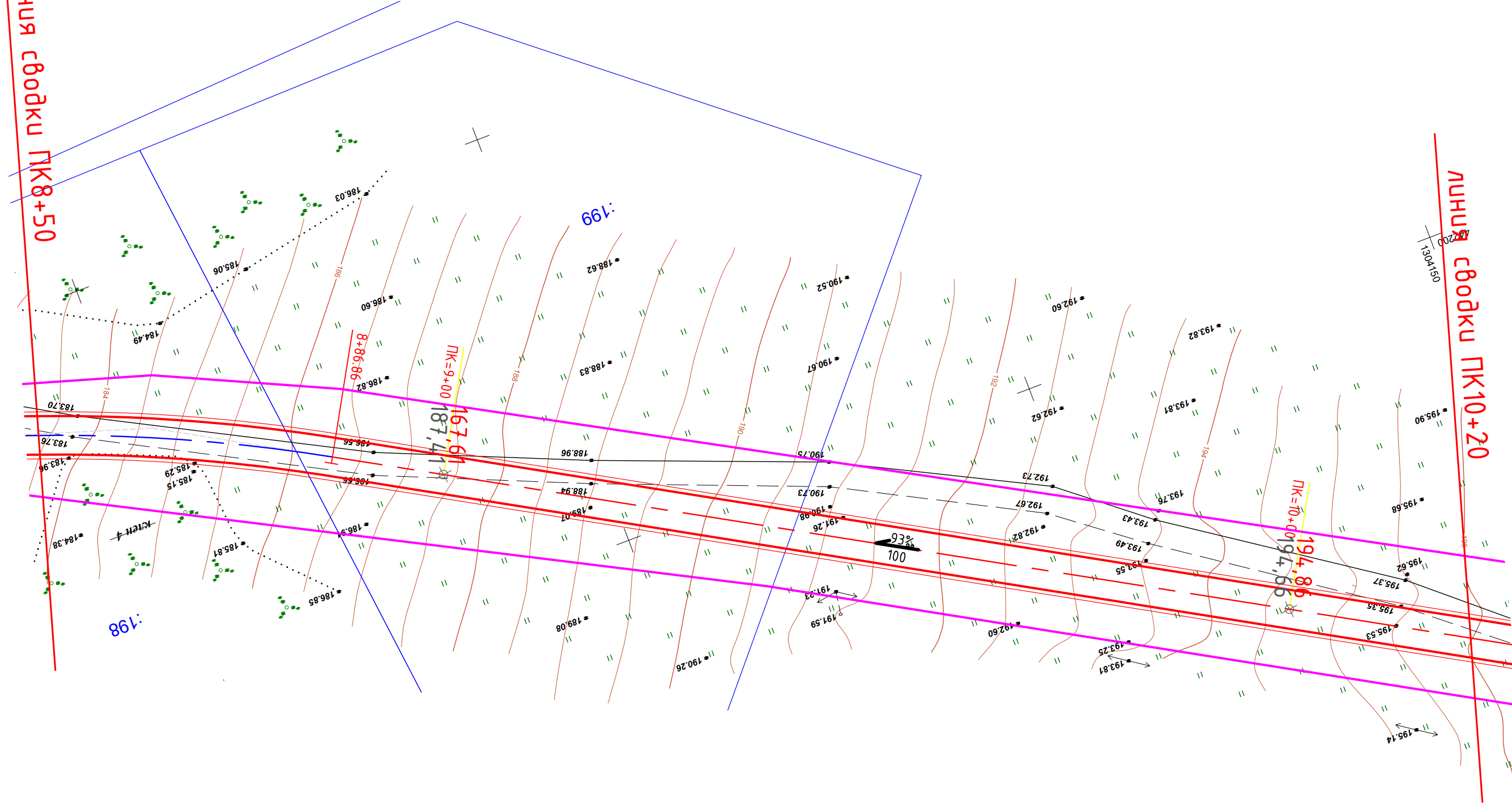
ma

Инв. № подл.



линия сводки ПК8+50

линия сводки ПК10+20



УСЛОВНЫЕ ОБОЗНАЧЕНИЯ



граница зоны планируемого размещения
автомобильной дороги

1%
100

уклон, %
длина, м

233,55
232,46 ⊕

проектная отметка
фактическая отметка

15032023-ППТ

Автомобильная дорога «Курск-Поныри» – с.Никольское – д.Шумская –
д.Переверзево Золотухинского района Курской области

Изм	Кол.уч	Лист	№ док	Подпись	Дата	Стадия	Лист	Листов
Разраб.	Чаплыгин М.					П	18	
ГИП	Чаплыгин							
Н.Контр.	Чаплыгин							

Схема вертикальной планировки территории,
инженерной подготовки и инженерной защиты
территории Схема конструктивных и планировочных
решений ПК8+50-ПК10+20 М1:500

ООО
«АВТОПРОЕКТ»

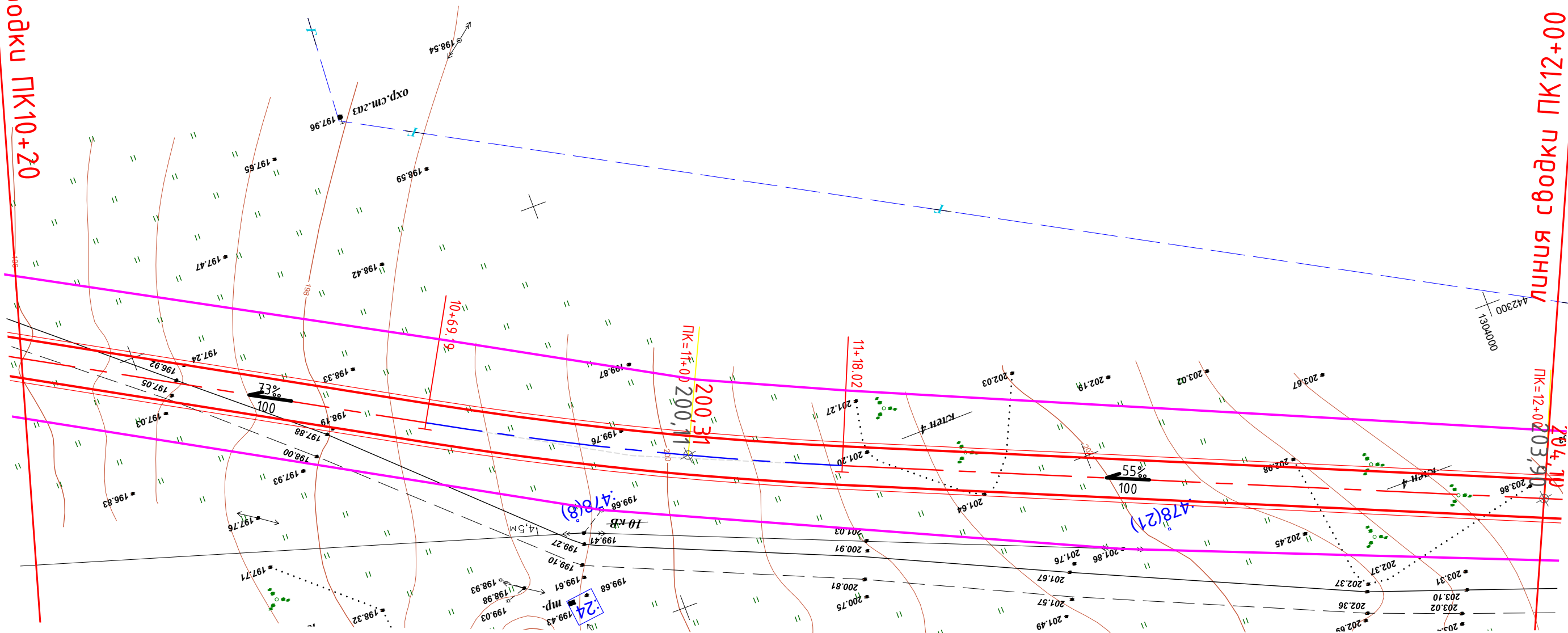
Согласовано

Инв. № подл.	Подп. и дата	Взам. инв. №



линия сводки ПК10+20

линия сводки ПК12+00



УСЛОВНЫЕ ОБОЗНАЧЕНИЯ

— граница зоны планируемого размещения
автомобильной дороги

1%
100

233,55
232,46 ⊕

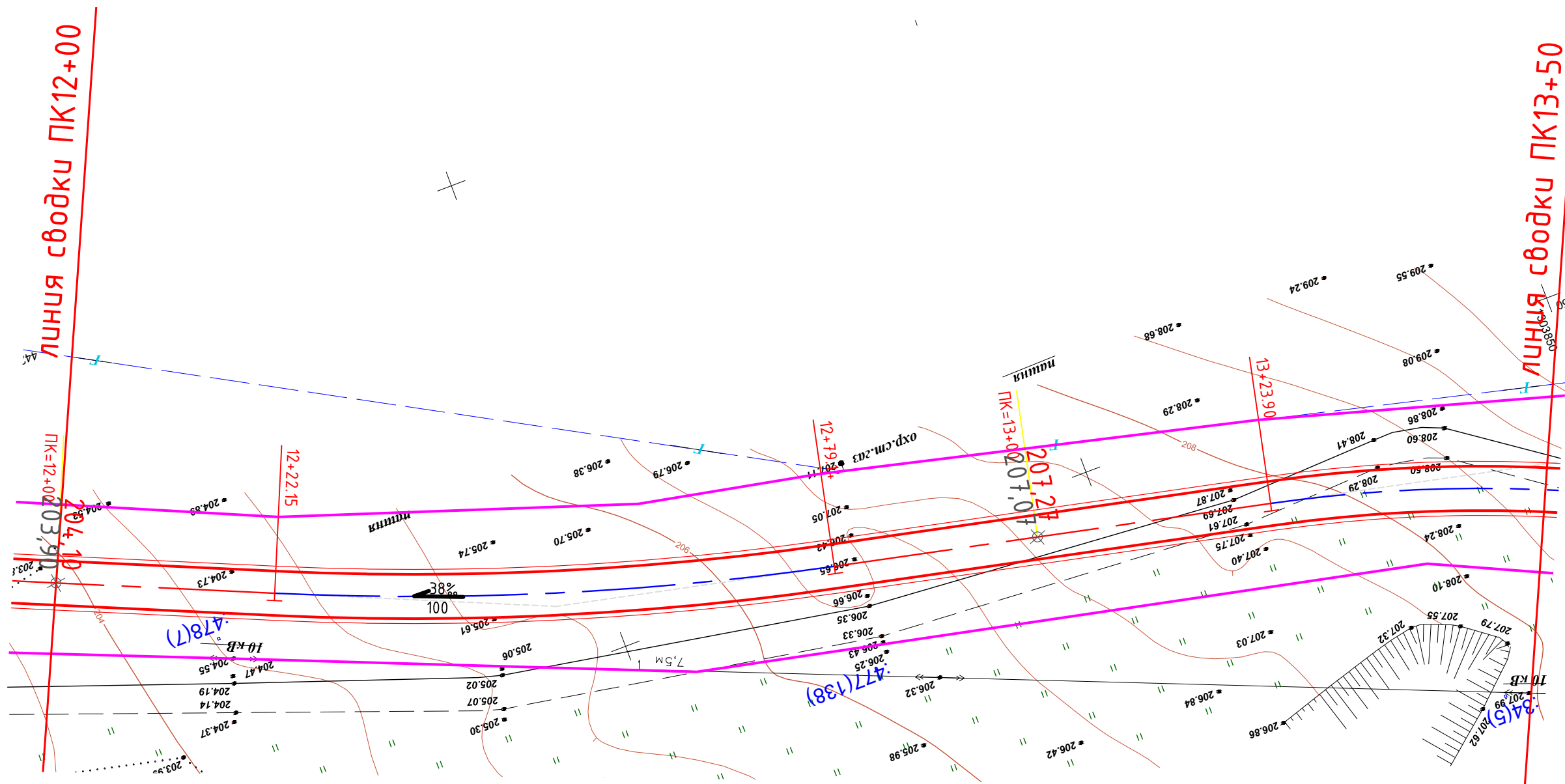
уклон, %
длина, м

проектная отметка
фактическая отметка


15032023-ППТ

Автомобильная дорога «Курск-Поныри» – с.Никольское – д.Шумская –
д.Переверзево Золотухинского района Курской области

Изм	Кол.уч	Лист	№ док	Подпись	Дата	Стадия	Лист	Листов
Разраб.	Чаплыгин М.					П	19	
ГИП	Чаплыгин							
Н.Контр.	Чаплыгин							
Схема вертикальной планировки территории, инженерной подготовки и инженерной защиты территории Схема конструктивных и планировочных решений ПК10+20-ПК12+00 М1:500							000 «АВТОПРОЕКТ»	



						15032023-ППТ			
						Автомобильная дорога «Курск-Поныри» – с.Никольское – д.Шумская – д.Переверзево Золотухинского района Курской области			
Изм	Кол.уч	Лист	№ док	Подпись	Дата				
Разраб.		Чаплыгин М.					Стадия	Лист	Листов
ГИП		Чаплыгин					П	20	
Н.Контр.		Чаплыгин				Схема вертикальной планировки территории, инженерной подготовки и инженерной защиты территории Схема конструктивных и планировочных решений ПК12+00-ПК13+50 М1:500	ООО «АВТОПРОЕКТ»		

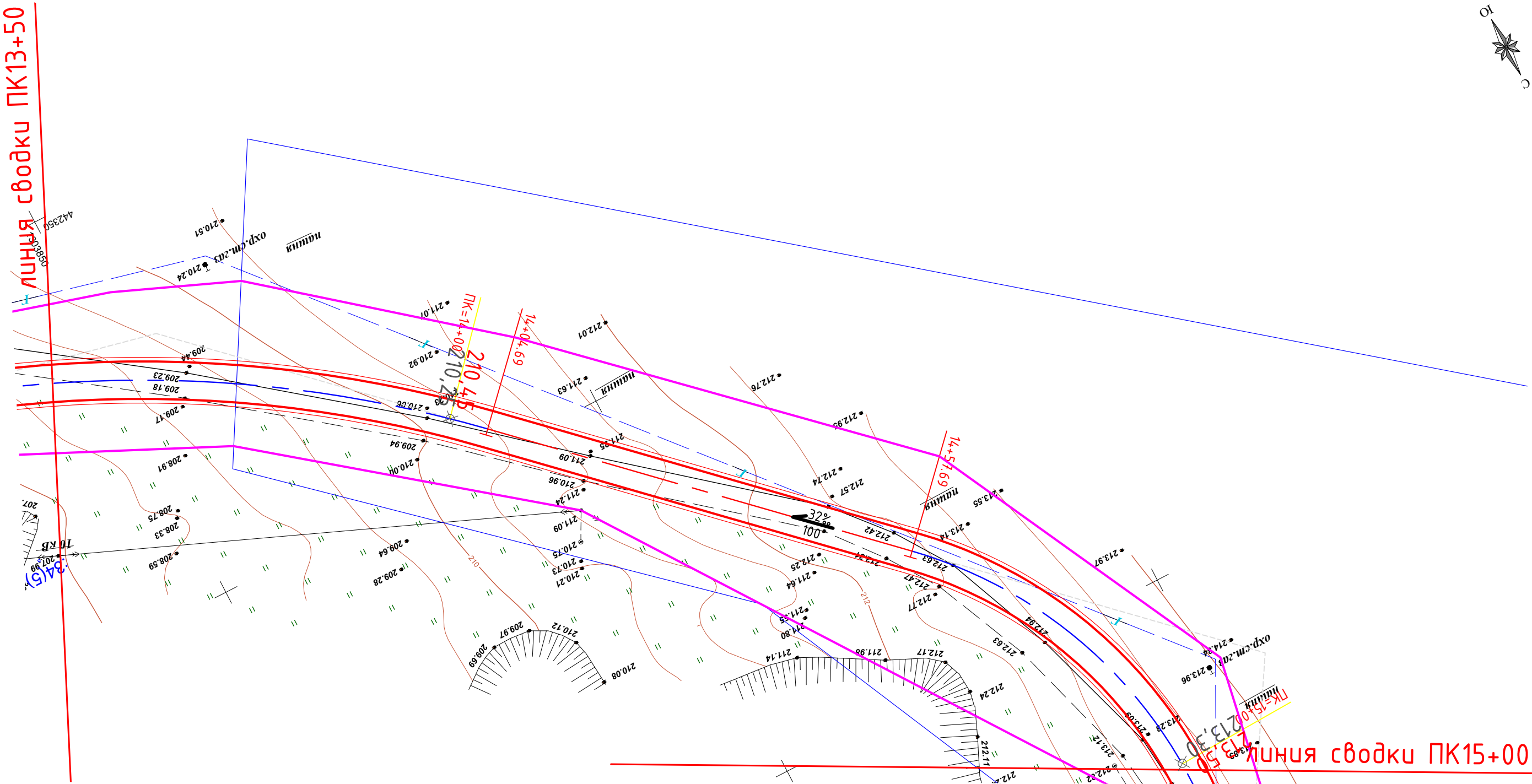
УСЛОВНЫЕ ОБОЗНАЧЕНИЯ	
	граница зоны планируемого размещения автомобильной дороги
$\frac{1\%}{100}$	уклон, ‰ длина, м
233,55 232,46 ⊕	проектная отметка фактическая отметка



Инв. № подл.	Подп. и дата	Взам. инв. №	Согласовано

Взам. инв. №	
--------------	--

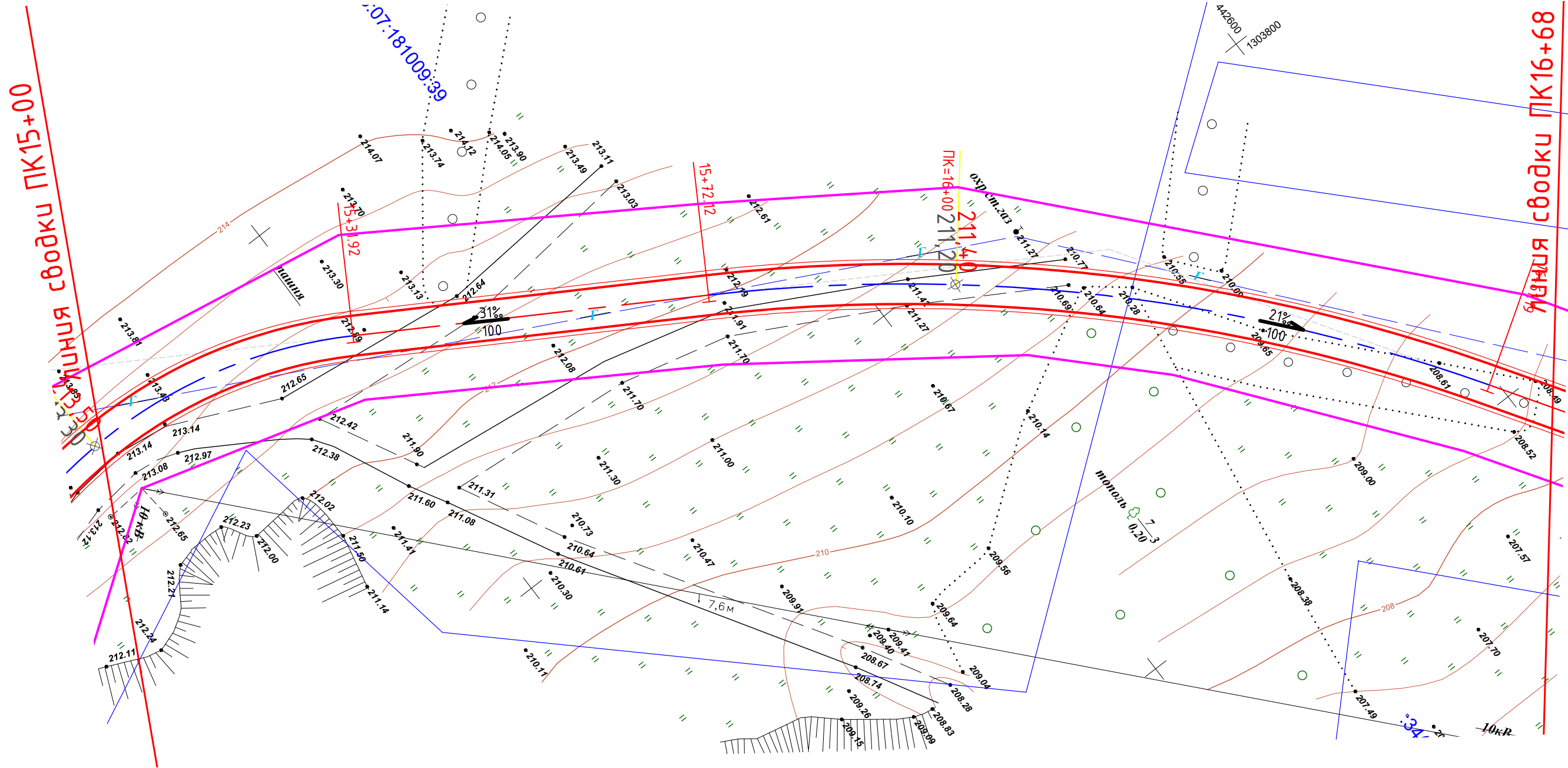
Подн. у дама

Инв. № подл.



УСЛОВНЫЕ ОБОЗНАЧЕНИЯ	
	граница зоны планируемого размещения автомобильной дороги
	уклон, % длина, м
233,55 232,46 ⊕	проектная отметка фактическая отметка

						15032023-ППТ				
						Автомобильная дорога «Курск-Поныри» – с.Никольское – д.Шумская – д.Переверзево Золотухинского района Курской области				
Изм.	Кол.уч.	Лист	№ док	Подпись	Дата					
Разраб.		Чаплыгин М.						Стадия	Лист	Листов
ГИП		Чаплыгин						П	21	
Н.Контр.		Чаплыгин				Схема вертикальной планировки территории, инженерной подготовки и инженерной защиты территории Схема конструктивных и планировочных решений ПК13+50-ПК15+00 М1:500		000 «АВТОПРОЕКТ»		



Согласовано

Взам.инв.№

Подп. и дата

Инв. № подл.

УСЛОВНЫЕ ОБОЗНАЧЕНИЯ

—

граница зоны планируемого размещения
автомобильной дороги

1%
100

уклон, %
длина, м

233,55
232,46 ⊕

проектная отметка
фактическая отметка

15032023-ППТ

Автомобильная дорога «Курск-Поныри» – с.Никольское – д.Шумская –
д.Переверзево Золотухинского района Курской области

Изм Кол.уч Лист № док Подпись Дата

Разраб. Чаплыгин М.
ГИП Чаплыгин

Н.Контр. Чаплыгин

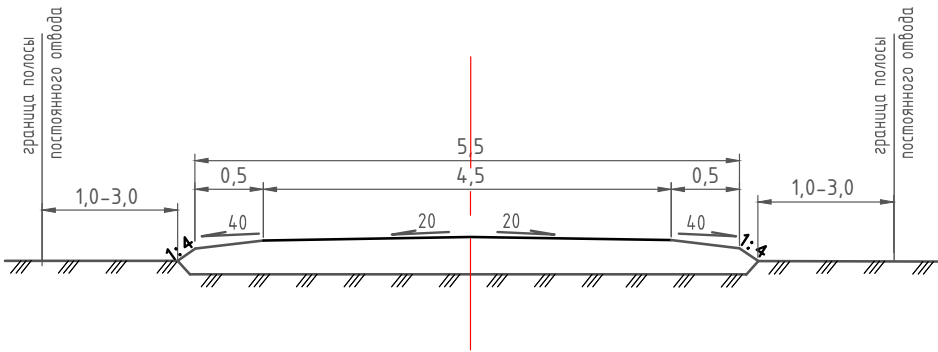
Стадия Лист Листов

П 22

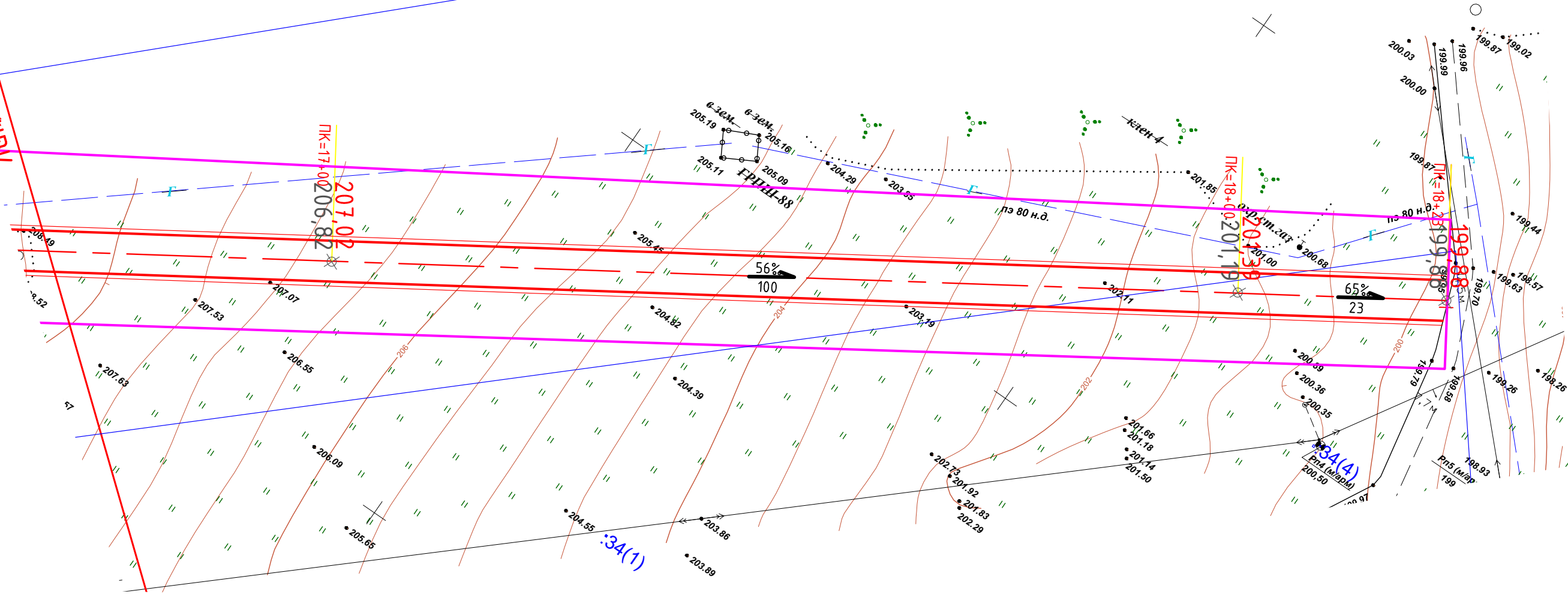
Схема вертикальной планировки территории,
инженерной подготовки и инженерной защиты
территории Схема конструктивных и планировочных
решений ПК15+00-ПК16+68 М1:500

ООО
«АВТОПРОЕКТ»

Поперечный профиль автодороги



граница зоны планирования
ПК16+68



УСЛОВНЫЕ ОБОЗНАЧЕНИЯ

	граница зоны планируемого размещения автомобильной дороги
	уклон, % длина, м
233,55 232,46 ⊕	проектная отметка фактическая отметка

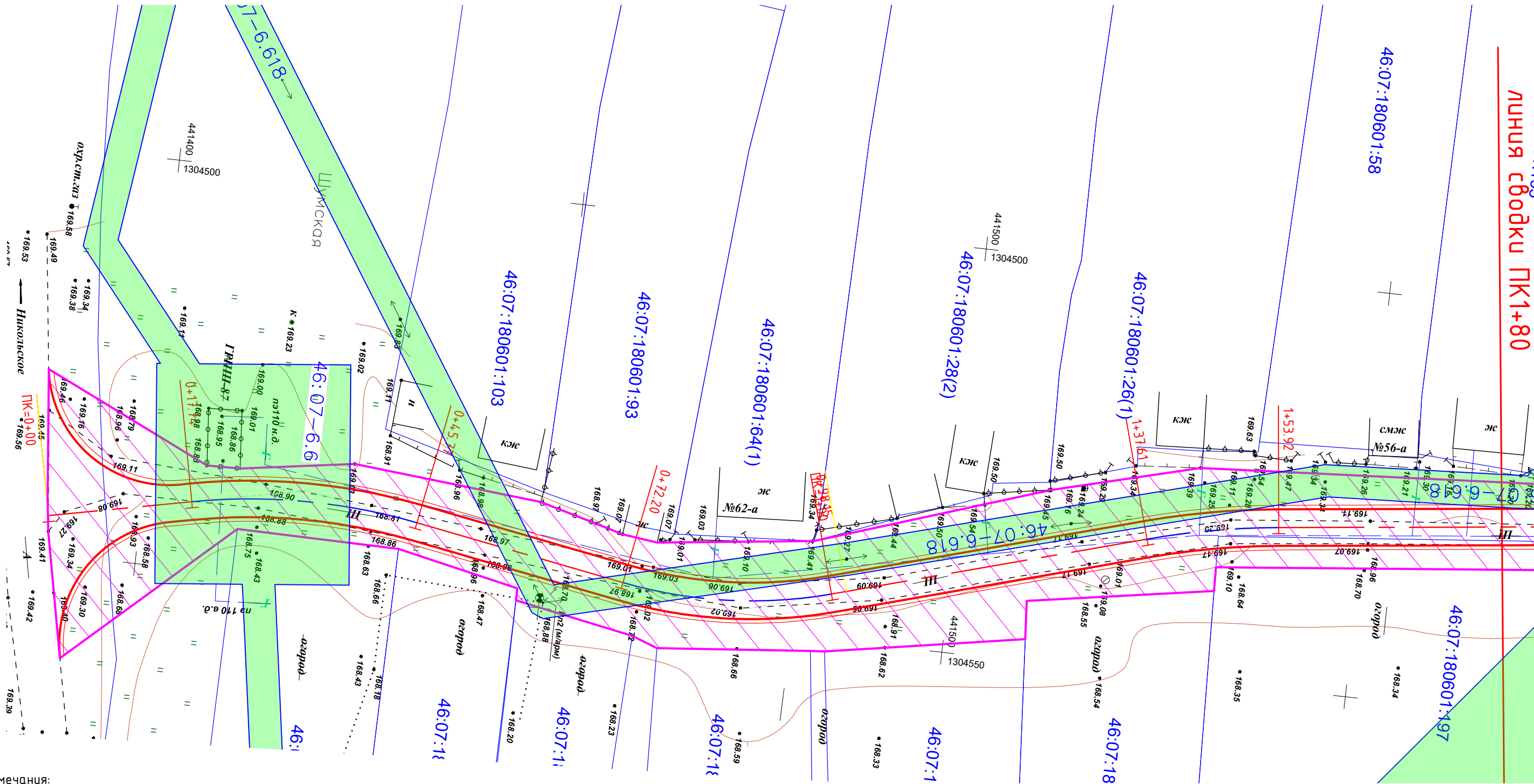
15032023-ППТ

Автомобильная дорога «Курск-Поныри» – с.Никольское – д.Шумская – д.Переверзево Золотухинского района Курской области

Изм	Кол.уч	Лист	№ док	Подпись	Дата	Стадия	Лист	Листов
Разраб.	Чаплыгин М.							
ГИП	Чаплыгин					П	23	
Н.Контр.	Чаплыгин					000 «АВТОПРОЕКТ»		



линия сводки ПК1+80



Примечания:
В границах проектируемой территории нет особо охраняемых природных территорий и границ лесничеств.

УСЛОВНЫЕ ОБОЗНАЧЕНИЯ	
	граница зоны планируемого размещения автомобильной дороги
	номера характерной точки
	проектируемый участок постоянного отвода под размещение автодороги
	зона с особыми условиями пользования территорией

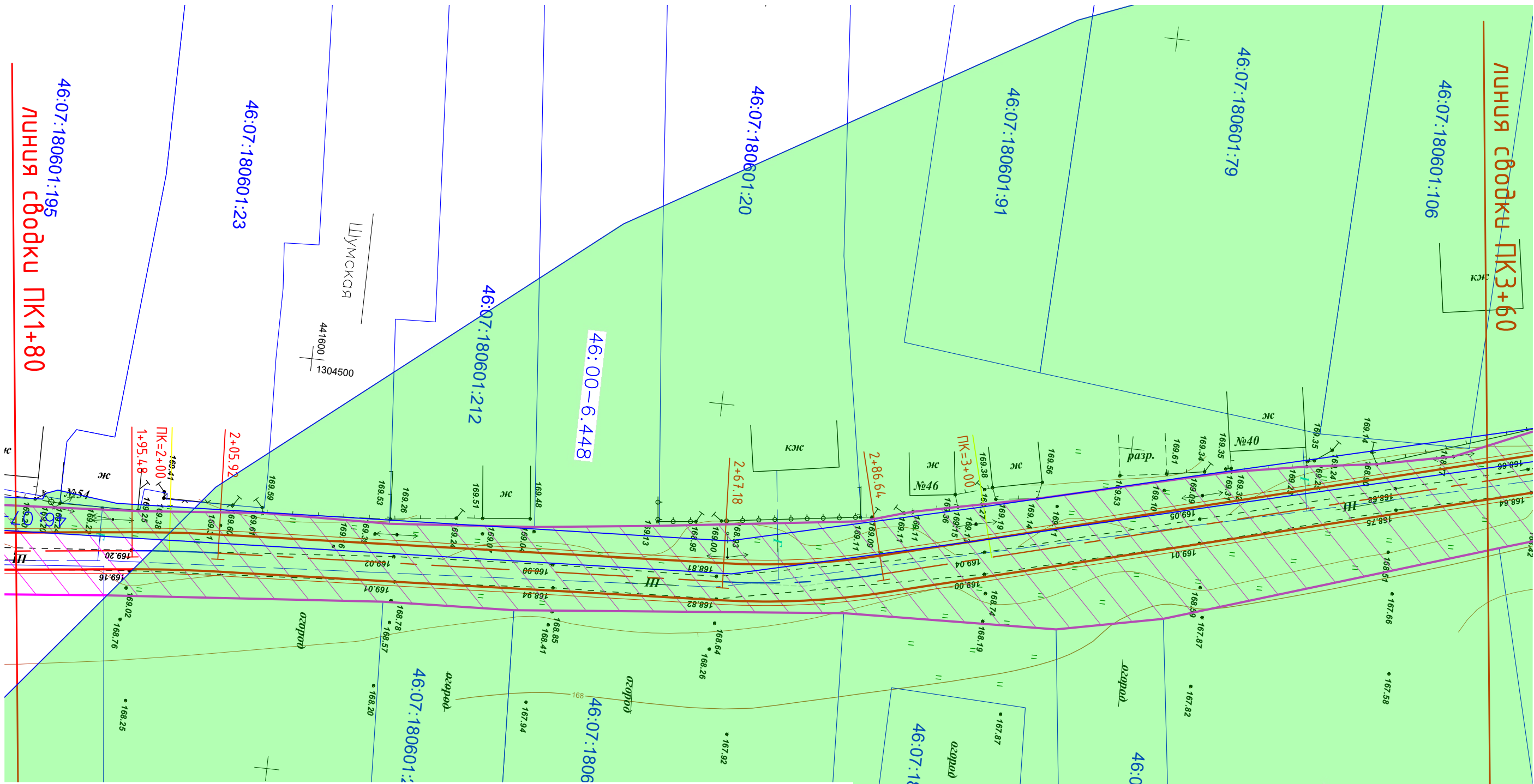
						15032023-ППТ				
						Автомобильная дорога «Курск-Поныри» – с.Никольское – д.Шумская – д.Переверзево Золотухинского района Курской области				
Изм	Кол.уч	Лист	№ док	Подпись	Дата					
Разраб.		Чаплыгин М						Стадия	Лист	Листов
ГИП		Чаплыгин						П	24	
						Схема границ зон с особыми условиями использования территорий ПК0+00–ПК1+80 М1:500		ООО «АВТОПРОЕКТ»		
Н.Контр.		Чаплыгин								

Согласовано:

Эксперт:

Исполн.:

Инв.:



15032023-ППТ					
Автомобильная дорога «Курск-Поныри» – с.Никольское – д.Шумская – д.Переверзево Золотухинского района Курской области					
Изм.	Кол.уч.	Лист	№ док	Подпись	Дата
Разраб.	Чаплыгин М.				
ГИП	Чаплыгин				
Н.Контр.	Чаплыгин				
Схема границ зон с особыми условиями использования территорий ПК1+80-ПК3+60 М1:500				Стадия	Лист
				П	25
				000 «АВТОПРОЕКТ»	

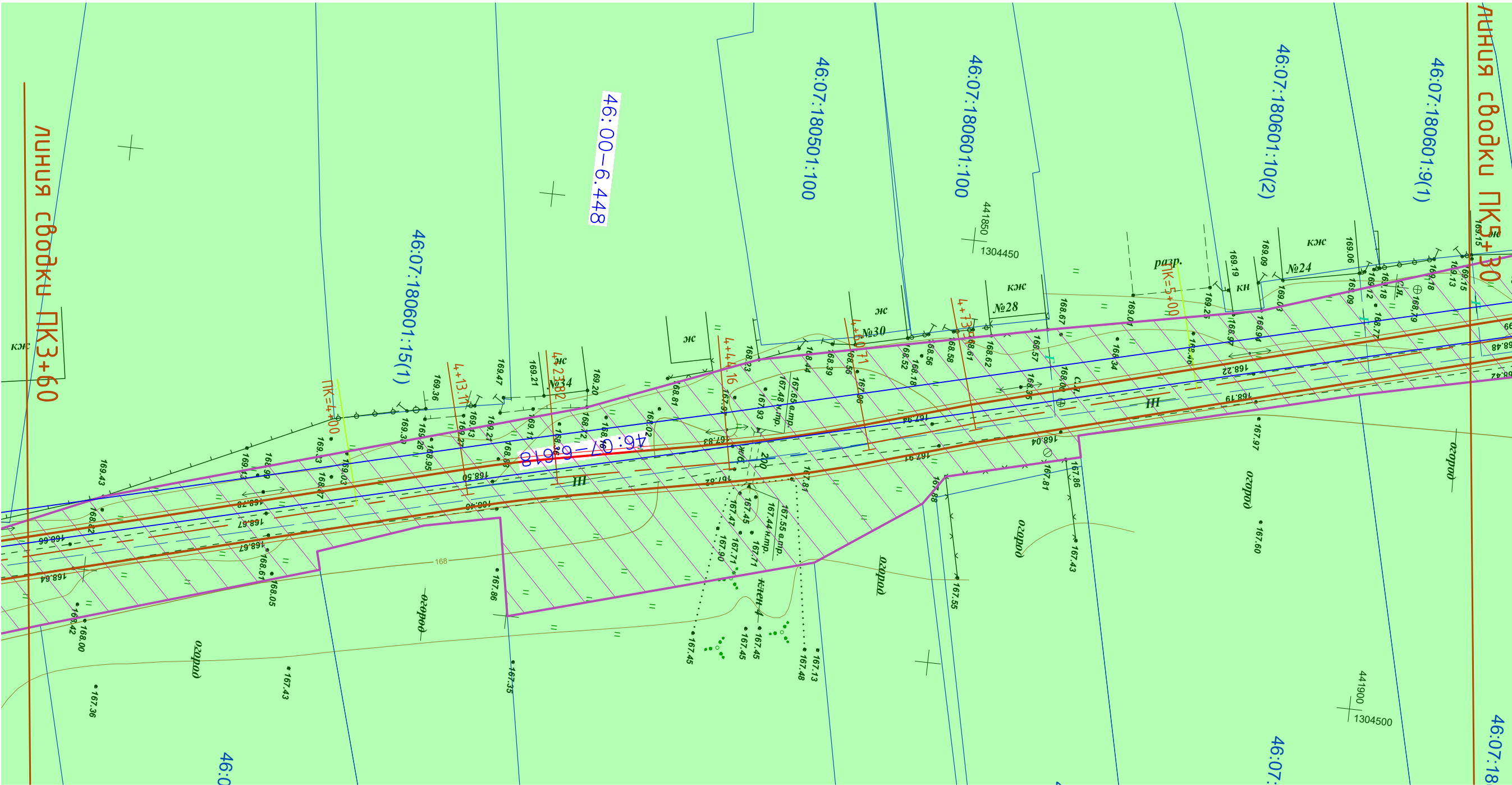
УСЛОВНЫЕ ОБОЗНАЧЕНИЯ	
	граница зоны планируемого размещения автомобильной дороги
	номера характерной точки
	проектируемый участок постоянного отвода под размещение автодороги
	зона с особыми условиями пользования территорией

Согласовано

Взам.н.п.ч.подл.

Дата

Инв.№



						15032023-ППТ			
						Автомобильная дорога «Курск-Поныри» – с.Никольское – д.Шумская – д.Переверзево Золотухинского района Курской области			
Изм	Кол.уч	Лист	№ док	Подпись	Дата				
Разраб.	Чаплыгин М					Стадия		Лист	Листов
ГИП	Чаплыгин					П		26	
Н.Контр.	Чаплыгин					Схема границ зон с особыми условиями использования территорий ПКЗ+60-ПК5+30 М1:500		ООО «АВТОПРОЕКТ»	

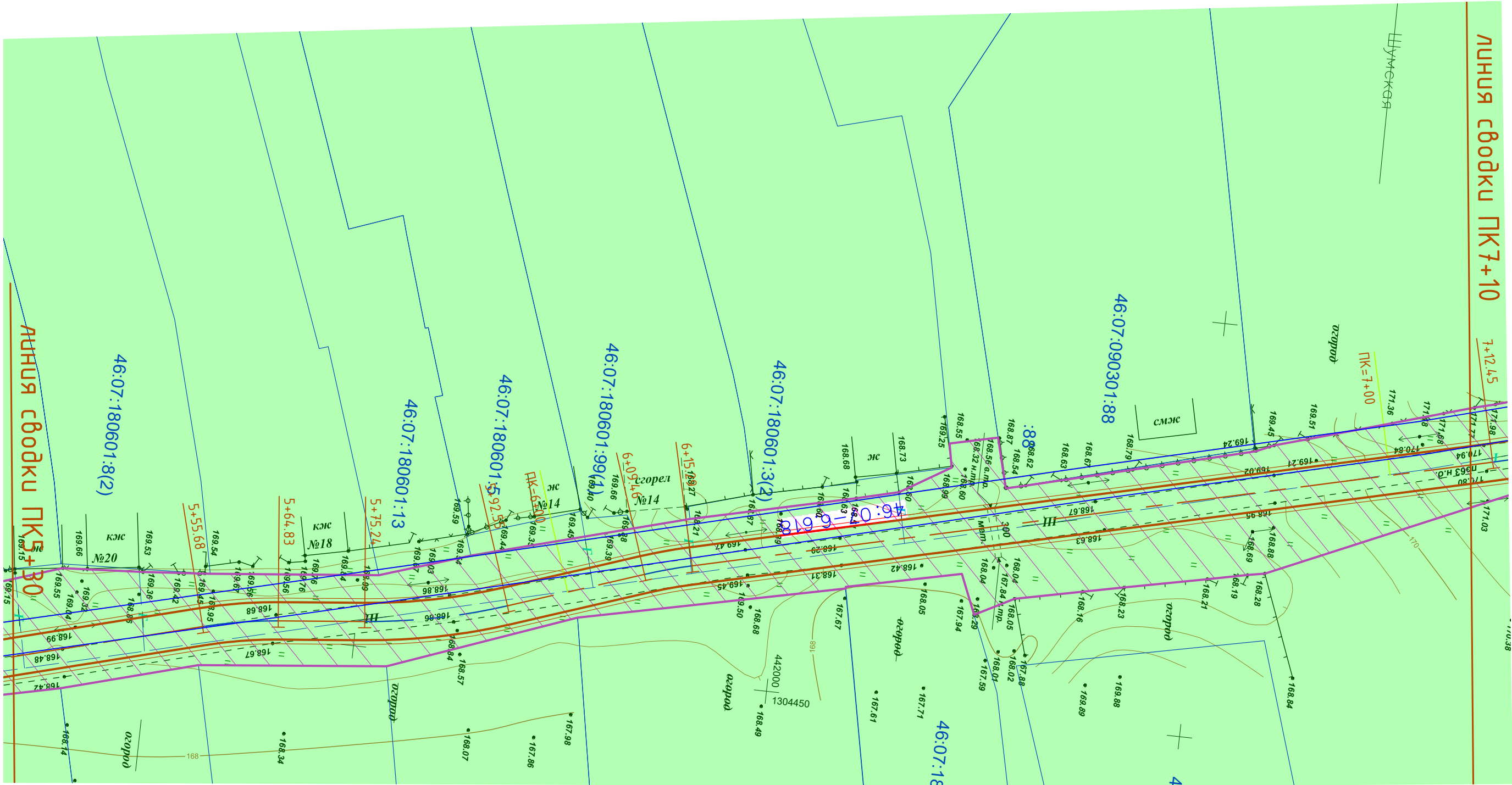
УСЛОВНЫЕ ОБОЗНАЧЕНИЯ	
	граница зоны планируемого размещения автомобильной дороги
	номера характерной точки
	проектируемый участок постоянного отвода под размещение автодороги
	зона с особыми условиями пользования территорией

Согласовано

Взам.инж.№

Подп. и дата

Инв. № подл.



						15032023-ППТ			
						Автомобильная дорога «Курск-Поныри» – с.Никольское – д.Шумская – д.Переверзево Золотухинского района Курской области			
Изм.	Кол.уч.	Лист	№ док.	Подпись	Дата		Стадия	Лист	Листов
Разраб.	Чаплыгин М.						П	27	
ГИП	Чаплыгин					Схема границ зон с особыми условиями использования территорий ПК5+30-ПК7+10 М1:500		ООО «АВТОПРОЕКТ»	
Н.Контр.	Чаплыгин								

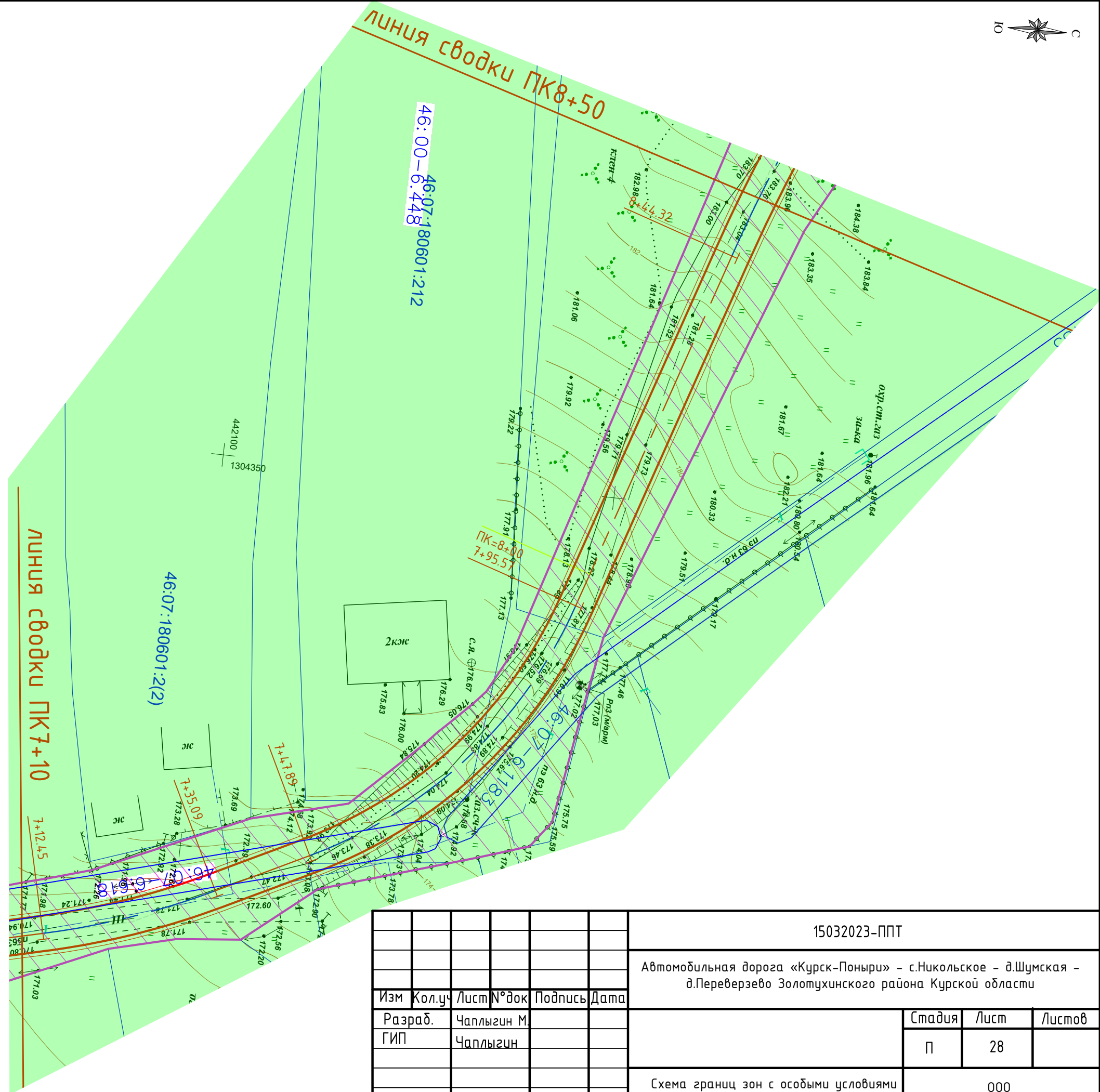
УСЛОВНЫЕ ОБОЗНАЧЕНИЯ	
	граница зоны планируемого размещения автомобильной дороги
2	номера характерной точки
	проектируемый участок постоянного отвода под размещение автодороги
	зона с особыми условиями пользования территорией

Согласовано





Взам.инв.№

Подп. и дата

Инв. № подл.



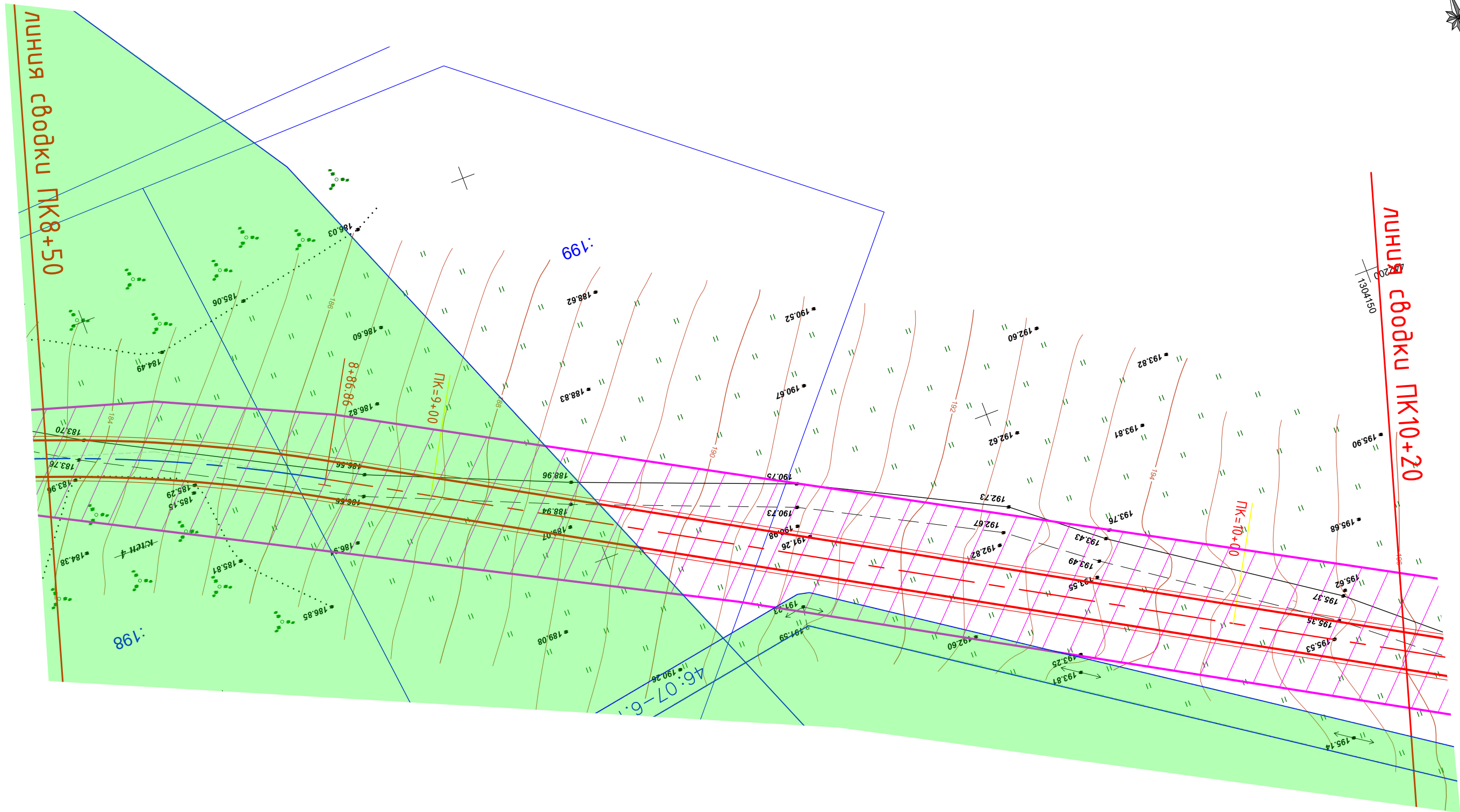
УСЛОВНЫЕ ОБОЗНАЧЕНИЯ

	граница зоны планируемого размещения автомобильной дороги
	номера характерной точки
	проектируемый участок постоянного отвода под размещение автодороги
	зона с особыми условиями пользования территорией

						15032023-ППТ				
						Автомобильная дорога «Курск-Поныри» - с.Никольское - д.Шумская - д.Переверзево Золотухинского района Курской области				
Изм	Кол.уч	Лист	№ док	Подпись	Дата					
Разраб.	Чаплыгин М.							Стадия	Лист	Листов
ГИП	Чаплыгин							П	28	
Н.Контр.	Чаплыгин					Схема границ зон с особыми условиями использования территорий ПК7+10-ПК8+50 М1:500		ООО «АВТОПРОЕКТ»		

Согласовано

Инв. № подл.	Подп. и дата	Взам. инв. №



УСЛОВНЫЕ ОБОЗНАЧЕНИЯ

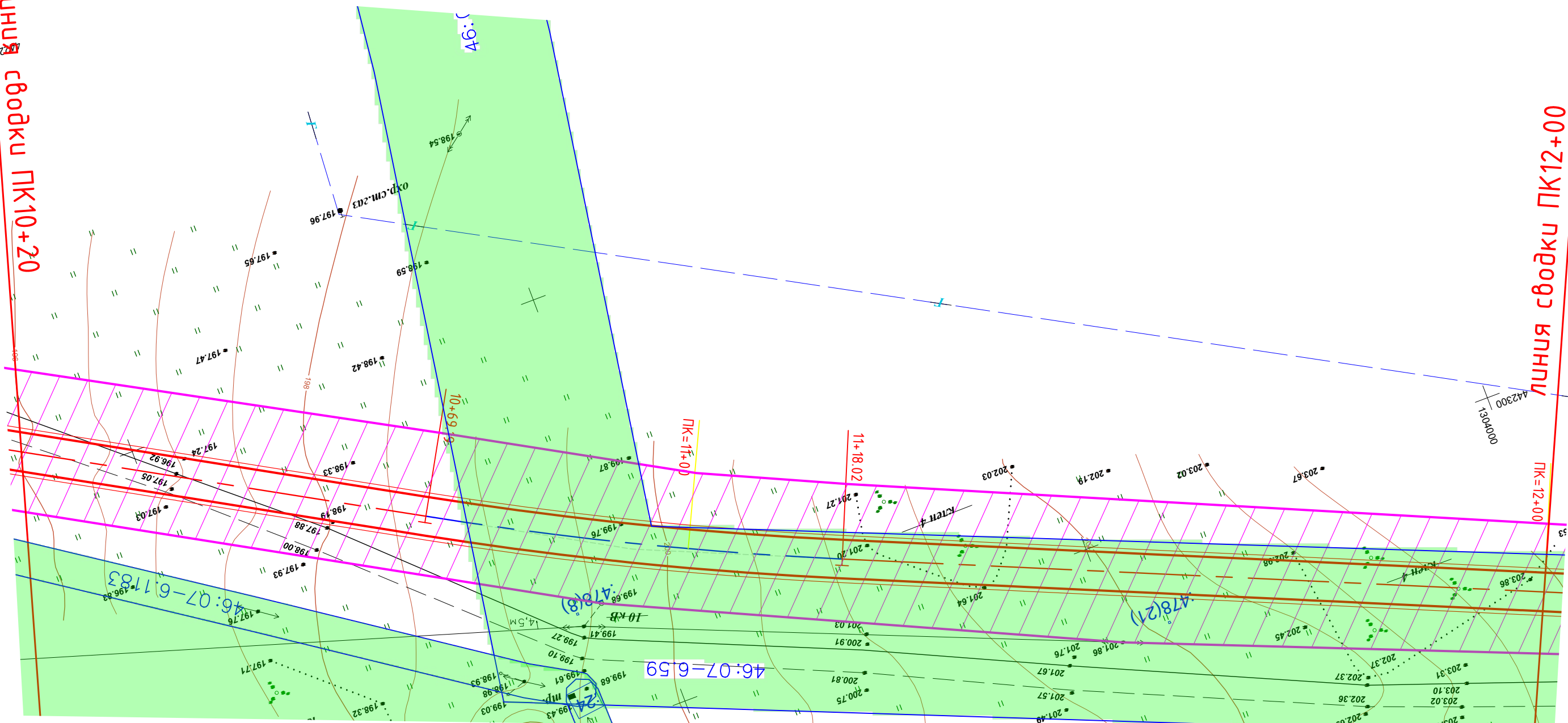
	граница зоны планируемого размещения автомобильной дороги
	номера характерной точки
	проектируемый участок постоянного отвода под размещение автодороги
	зона с особыми условиями пользования территорией

						15032023-ППТ				
						Автомобильная дорога «Курск-Поныри» – с.Никольское – д.Шумская – д.Переверзево Золотухинского района Курской области				
Изм	Кол.уч	Лист	№ док	Подпись	Дата					
Разраб.	Чаплыгин М							Стадия	Лист	Листов
ГИП	Чаплыгин									
								П	29	
						Схема границ зон с особыми условиями использования территорий ПК8+50–ПК10+20 М1:500		ООО «АВТОПРОЕКТ»		
Н.Контр.	Чаплыгин									



линия сводки ПК10+20

линия сводки ПК12+00



Согласовано

Взам.инв.№

Подп. и дата

Инв. № подл.

УСЛОВНЫЕ ОБОЗНАЧЕНИЯ

—

граница зоны планируемого размещения
автомобильной дороги

2

номера характерной точки



проектируемый участок постоянного
отвода под размещение автодороги



зона с особыми условиями пользования
территорией

15032023-ППТ

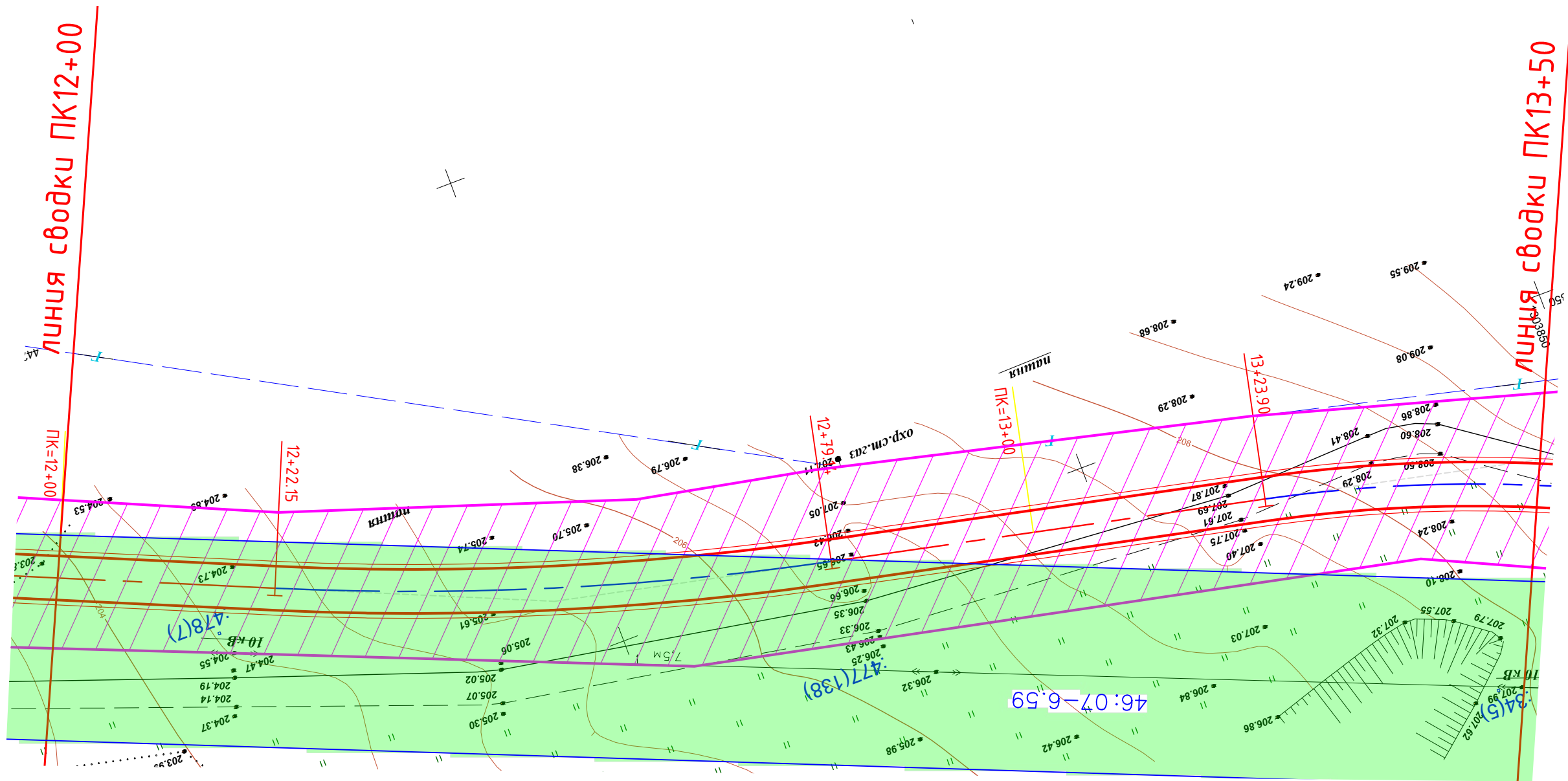
Автомобильная дорога «Курск-Поныри» – с.Никольское – д.Шумская –
д.Переверзево Золотухинского района Курской области

Изм	Кол.уч	Лист	№ док	Подпись	Дата
Разраб.	Чаплыгин М				
ГИП	Чаплыгин				
Н.Контр.	Чаплыгин				

Стадия	Лист	Листов
П	30	

Схема границ зон с особыми условиями
использования территорий
ПК10+20–ПК12+00 М1:500

ООО
«АВТОПРОЕКТ»



Согласовано

Взам.инв.№

Подп. и дата

Инв. № подл.


УСЛОВНЫЕ ОБОЗНАЧЕНИЯ

—

граница зоны планируемого размещения
автомобильной дороги

2

номера характерной точки



проектируемый участок постоянного
отвода под размещение автодороги



зона с особыми условиями пользования
территорией

15032023-ППТ

Автомобильная дорога «Курск-Поныри» - с.Никольское - д.Шумская -
д.Переверзево Золотухинского района Курской области

Изм	Кол.уч	Лист	№ док	Подпись	Дата
Разраб.	Чаплыгин М.				
ГИП	Чаплыгин				
Н.Контр.	Чаплыгин				

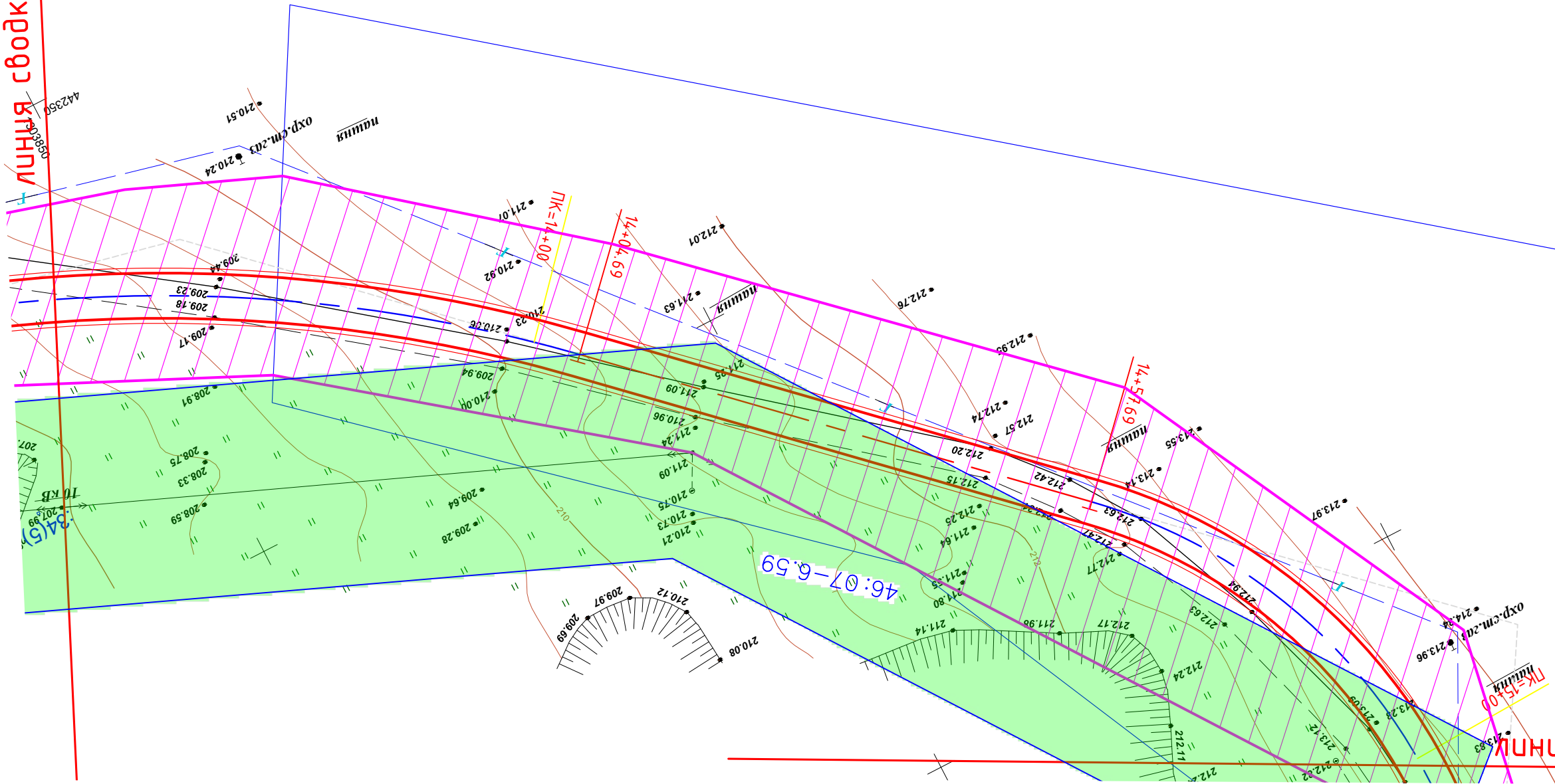
Стадия	Лист	Листов
П	31	

Схема границ зон с особыми условиями
использования территорий
ПК12+00-ПК13+50 М1:500

ООО
«АВТОПРОЕКТ»



линия сводки ПК13+50



линия сводки ПК15+00


УСЛОВНЫЕ ОБОЗНАЧЕНИЯ



граница зоны планируемого размещения
автомобильной дороги

2

номера характерной точки



проектируемый участок постоянного
отвода под размещение автодороги



зона с особыми условиями пользования
территорией

15032023-ППТ

Автомобильная дорога «Курск-Поныри» – с.Никольское – д.Шумская –
д.Переверзево Золотухинского района Курской области

Изм Кол.уч Лист № док Подпись Дата

Разраб. Чаплыгин М.
ГИП Чаплыгин

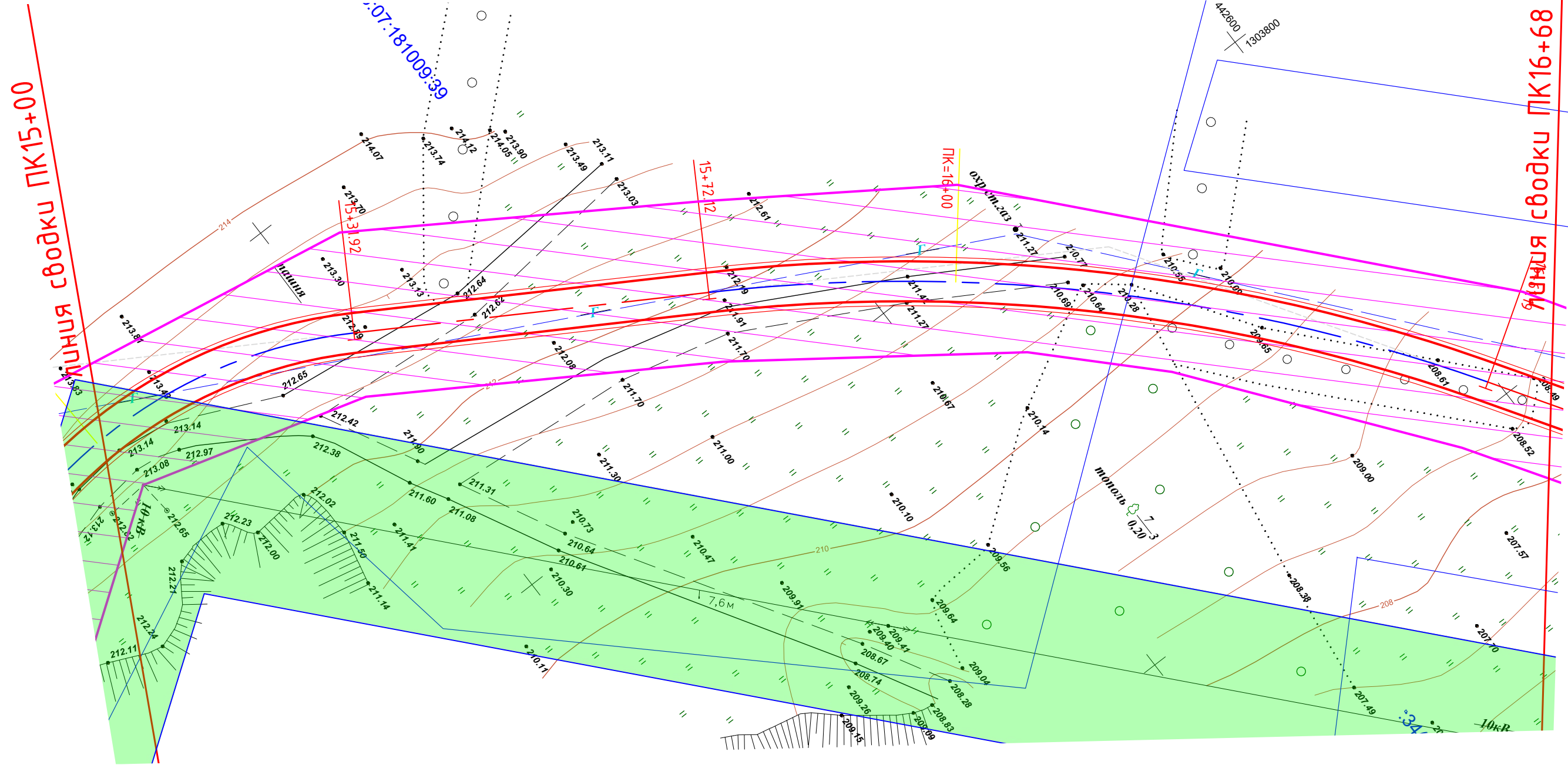
Н.Контр. Чаплыгин

Стадия Лист Листов

П 32





Схема границ зон с особыми условиями
использования территорий
ПК13+50-ПК15+00 М1:500

ООО
«АВТОПРОЕКТ»



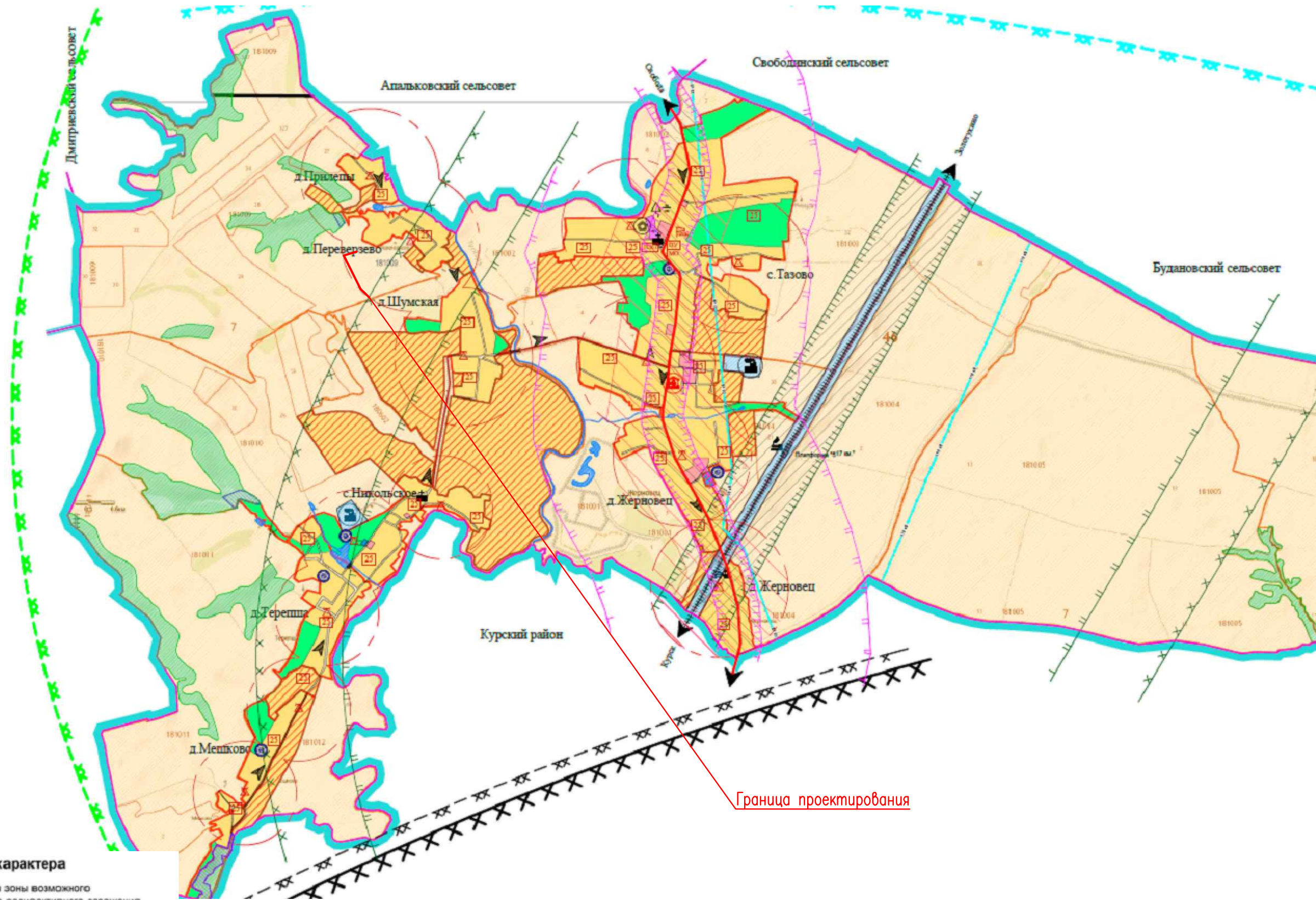
Согласовано				

Инв. № подл.	Подп. и дата	Взам. инв. №

УСЛОВНЫЕ ОБОЗНАЧЕНИЯ	
	граница зоны планируемого размещения автомобильной дороги
	номера характерной точки
	проектируемый участок постоянного отвода под размещение автодороги
	зона с особыми условиями пользования территорией

						15032023-ППТ				
						Автомобильная дорога «Курск-Поныри» - с.Никольское - д.Шумская - д.Переверзево Золотухинского района Курской области				
Изм	Кол.уч	Лист	№ док	Подпись	Дата					
Разраб.		Чаплыгин М.						Стадия	Лист	Листов
ГИП		Чаплыгин						П	33	
						Схема границ зон с особыми условиями использования территорий ПК15+00-ПК16+68 М1:500		ООО «АВТОПРОЕКТ»		
Н.Контр.		Чаплыгин								

Схема границ территорий подверженных риску
возникновения ЧС природного и техногенного характера



ЧС техногенного характера

- Границы зоны возможного опасного радиоактивного заражения при аварии на Курской АЭС
- Границы зоны возможных разрушений г.Курска
- Границы зоны возможного поражения при авариях на магистральном газопроводе
- Потенциально опасный участок при аварии на магистральном газопроводе
- Границы зоны возможного заражения при авариях с АХОВ на транспорте
- Границы зоны возможного заражения при авариях с АХОВ на транспорте
- Границы зоны возможного поражения при авариях с СУГи ГСМ на автотранспорте

ЧС природного характера

- Границы зоны воздействия гидрологических процессов
- Сильного и умеренного подтопления грунтовыми водами

						15032023-ППТ			
						Автомобильная дорога «Курск-Поныри» – с.Никольское – д.Шумская – д.Переверзево Золотухинского района Курской области			
Изм.	Кол.уч.	Лист	№ док.	Подпись	Дата		Стадия	Лист	Листов
Разраб.		Чаплыгин М.					п	35	
ГИП		Чаплыгин				Схема границ территорий подверженных риску возникновения ЧС природного и техногенного характера			
Н.Контр.		Чаплыгин							
						ООО «АВТОПРОЕКТ»			

Согласовано

Взам.инв.№

Подп. и дата

Инв. № подл.

Общество с ограниченной ответственностью

"АВТОПРОЕКТ"

Свидетельство №СРО-П-215-18102019 от 26 ноября 2019г.

Заказчик – Администрация Золотухинского района Курской области

Автомобильная дорога «Курск-Поныри» - с. Никольское - д. Шумская - д. Переверзево Золотухинского района Курской области

ПРОЕКТНАЯ ДОКУМЕНТАЦИЯ

Проект планировки территории

Раздел 4. Материалы по обоснованию проекта планировки территории.

Пояснительная записка

15032023-ППТ

2023

Инов. № подл.	Подп. и дата	Взам. инв. №

Общество с ограниченной ответственностью

"АВТОПРОЕКТ"

Свидетельство №СРО-П-215-18102019 от 26 ноября 2019г.

Заказчик – Администрация Золотухинского района Курской области

Автомобильная дорога «Курск-Поныри» - с. Никольское - д. Шумская - д. Переверзево Золотухинского района Курской области

ПРОЕКТНАЯ ДОКУМЕНТАЦИЯ

Проект планировки территории

Раздел 4. Материалы по обоснованию проекта планировки территории.

Пояснительная записка

15032023-ППТ

Главный инженер проекта

С.В.Чаплыгин

2023

Инов. № подл.	Подп. и дата	Взам. инв. №

СОДЕРЖАНИЕ ТОМА

Обозначение	Наименование	Примечание
15032023-ППТ.С	Содержание тома	2
15032023-ППТ-ПЗ	Пояснительная записка	3

Инв. № подл.	Подп. и дата	Взам. инв. №																																											
<table><tr><td>Изм.</td><td>Кол.уч.</td><td>Лист</td><td>№док.</td><td>Подпись</td><td>Дата</td></tr><tr><td></td><td></td><td></td><td></td><td></td><td></td></tr><tr><td></td><td></td><td></td><td></td><td></td><td></td></tr><tr><td>ГИП</td><td colspan="2">Чаплыгин</td><td></td><td></td><td></td></tr><tr><td></td><td></td><td></td><td></td><td></td><td></td></tr></table>	Изм.	Кол.уч.	Лист	№док.	Подпись	Дата													ГИП	Чаплыгин											<table><tr><td colspan="3">30082022-ППТ.С</td></tr><tr><td rowspan="5">Содержание тома</td><td>Стадия</td><td>Лист</td><td>Листов</td></tr><tr><td>П</td><td>1</td><td>1</td></tr><tr><td colspan="3">ООО "АВТОПРОЕКТ"</td></tr></table>	30082022-ППТ.С			Содержание тома	Стадия	Лист	Листов	П	1	1	ООО "АВТОПРОЕКТ"			
	Изм.	Кол.уч.	Лист	№док.	Подпись	Дата																																							
	ГИП	Чаплыгин																																											
30082022-ППТ.С																																													
Содержание тома	Стадия	Лист	Листов																																										
	П	1	1																																										
	ООО "АВТОПРОЕКТ"																																												

Пояснительная записка

Исходные данные

Проект планировки территории разработан на основании:

-технического отчета по инженерно-геодезическим изысканиям по объекту: "Автомобильная дорога «Курск-Поныри» - с. Никольское - д. Шумская - д. Переверзево Золотухинского района Курской области", выполненным в 2023 году ООО "Геомастер";

-технического отчета по инженерно-геологическим изысканиям по объекту: "Автомобильная дорога «Курск-Поныри» - с. Никольское - д. Шумская - д. Переверзево Золотухинского района Курской области", выполненным в 2023 году ООО "Курская коллегия кадастровых инженеров";

-технического отчета по инженерно-экологическим изысканиям по объекту: "Автомобильная дорога «Курск-Поныри» - с. Никольское - д. Шумская - д. Переверзево Золотухинского района Курской области", выполненным в 2023 году ООО "Курская коллегия кадастровых инженеров";

-технического отчета по инженерно-гидрометеорологическим изысканиям по объекту: "Автомобильная дорога «Курск-Поныри» - с. Никольское - д. Шумская - д. Переверзево Золотухинского района Курской области", выполненным в 2023 году ООО "Курская коллегия кадастровых инженеров"

1 Описание природно-климатических условий территории

Климатические условия территории исследований охарактеризованы в соответствии с требованиями СП 131.13330.2012 "Строительная климатология" Актуализированная версия СНиП 23-01-99* и СП 11-103-97 "Инженерно-гидрометеорологические изыскания для строительства".

В соответствии с рекомендуемой картой климатического районирования для строительства (СНиП 23-01-99*) территория строительства относится к IIВ району.

Район расположения автомобильной дороги относится к III дорожно-климатической зоне, которая характеризуется умеренно-континентальным климатом с теплым и влажным летом и сравнительно – холодной зимой.

Среднегодовая температура воздуха 5,5°C (Курск). Средняя температура наиболее теплого месяца (июль) 18,7°C (Курск). Абсолютный максимум температуры - плюс 37-38°C.

Средняя температура наиболее холодного месяца (январь) минус 9,3°C (Курск). Абсолютный минимум температуры воздуха - 39.

Продолжительность периодов с температурой воздуха, превышающей заданные

Согласовано

Взам. инв. №

Подп. и дата

Инв. № подл.

15032023-ППТ-ПЗ

Изм.	Кол.уч.	Лист	Недок.	Подпись	Дата
Разработал	Чаплыгин М				
ГИП	Чаплыгин				

Пояснительная записка

Стадия	Лист	Листов
П	1	
ООО "АВТОПРОЕКТ"		

значения (дни):МС Курск - минус 5°С - 271,0°С - 228, 5°С – 187.

На исследуемой территории среднегодовое количество осадков 764 мм (МС Курск).Наибольшее количество осадков приходится на теплый период года (апрель-октябрь) – 438мм (МС Курск).

Снежный покров обычно появляется в первой-второй декаде ноября, в первой декаде декабря образуется устойчивый снежный покров, который лежит всю зиму. Продолжительность залегания снежного покрова составляет 125 - 128 дней. Устойчивый снежный покров полностью сходит в первой декаде апреля.

По степени сложности инженерно-геологических условий территория относится к I категории.

В геологическом строении данной трассы принимают участие средне-верхнечетвертичные покровные отложения, в литологическом отношении, суглинки полутвердые.

Рельеф района проектирования плоско–волнистый.

При геологическом обследовании трассы отрицательные геологические явления не выявлены.

Тип местности по условиям увлажнения по трассе – I.

По подтопляемости трасса относится: в условиях I типа местности к непотопляемой (район III-A).

2 Обоснование определения границ зон планируемого размещения линейного объекта

Проектируемая автомобильная дорога проходит по существующему грунтовому проезду. В плане, дорога запроектирована, из условия максимально возможного прохождения по существующему направлению с допустимыми радиусами поворота.

Определение границ зон для размещения линейного объекта выполнено в увязке с продольным и поперечными профилями автомобильной дороги.

3 Обоснование определения границ зон планируемого размещения линейных объектов, подлежащих переносу

Границ зон планируемого размещения линейных объектов, подлежащих переносу или переустройству из зон планируемого размещения линейных объектов проектом планировки не планируется.

4 Обоснование определения предельных параметров застройки территории в границах зон планируемого размещения объектов капитального строительства, входящих в состав линейных объектов

Инв. № подл.	Подп. и дата	Взам. инв. №	3 Обоснование определения границ зон планируемого размещения линейных объектов, подлежащих переносу					
			Границ зон планируемого размещения линейных объектов, подлежащих переносу или переустройству из зон планируемого размещения линейных объектов проектом планировки не планируется.					
			4 Обоснование определения предельных параметров застройки территории в границах зон планируемого размещения объектов капитального строительства, входящих в состав линейных объектов					
						15032023-ППТ-ПЗ		Лист
								2
Изм.	Кол.уч.	Лист	№док.	Подпись	Дата			

Бибблиография

1. Постановление Правительства РФ №87 от 16.02.2008 г. "О составе разделов проектной документации и требования к их содержанию".
2. Постановление Правительства РФ от 12 мая 2017 г. N 564 "Об утверждении положения о составе и содержании проектов планировки территории, предусматривающих размещение одного или нескольких линейных объектов.
3. ГОСТ Р 21.1101-2013 Система проектной документации для строительства. Основные требования к проектной и рабочей документации.
4. ГОСТ Р 52748-2007. Нормативные нагрузки, расчетные схемы и нагружения и габариты приближения
5. СП 131.13330.2012 Строительная климатология. Актуализированная редакция СНиП 23-01-99*.
6. СП 34.13330.2012 Автомобильные дороги. Актуализированная редакция СНиП 2.05.02-85*.
7. СП 42.13330.2016 Градостроительство. Планировка и застройка сельских поселений. Актуализированная редакция СНиП 2.07.01-89*.
8. СП 35.13330.2011 Мосты и трубы. Актуализированная редакция СНиП 2.05.03-84*.
9. Рекомендации по проектированию улиц и дорог городов и сельских поселений.

Инв. № подл.	Подп. и дата	Взам. инв. №
Изм.	Кол.уч.	Лист
№док.	Подпись	Дата
15032023-ППТ-ПЗ		Лист
		4